

# ÖPNV auf dem SeeGang

Der SeeGang ist ein Streckenwanderweg, der etappenweise oder sternförmig gewandert werden kann: Dank zahlreicher Schiff-, Bus- und Bahnverbindungen, oft direkt am Weg oder über kurze Zugangswege angebunden, lässt sich der SeeGang leicht auf eigene Bedürfnisse einrichten. Etappenlänge und Etappenorte sind individuell und nach Lust, Laune und Tagesform wählbar.



## Schiff

**Schiffahrtbetrieb Deinis\***  
(Bodman, Ludwigshafen, Sipplingen, Überlingen)

T 07551 9579485 | M 0176 84882757  
info@schiffahrt-bodensee.de  
www.schiffahrt-bodensee.de

**Personenschiffahrt Giess & Giess**  
(Überlingen, Wallhausen)

M 0171 7795162 und 0172 8834160  
www.personenschiffahrt-bodensee.de

**Bodensee-Schiffsbetriebe GmbH\***  
(Konstanz, Insel Mainau, Dingseldorf, Überlingen)

T 07531 36400 | www.bsb.de

**CMS Schiffahrt\***  
(Überlingen, Insel Mainau)

T 07551 916904 | www.cms-schiffahrt.de

**Schiffahrtbetrieb Held\***  
(Überlingen, Insel Mainau)

T 07551-60478 | www.gunzo.de

## Bus

Fahrpläne aller Regionalbusse unter [www.efa-bw.de](http://www.efa-bw.de)

**Linie 7395** | Friedrichshafen - Überlingen

**Linie 7389** | Überlingen - Sipplingen - Ludwigshafen  
[www.bodo.de](http://www.bodo.de)

**Linie 105** | Ludwigshafen - Bodman  
[www.vhb-info.de](http://www.vhb-info.de)

**Stadtbus Radolfzell Linie 6** | Radolfzell - Liggeringen  
[www.stadtwerke-radolfzell.de](http://www.stadtwerke-radolfzell.de)

**Stadtbus Konstanz Linie 4/13** | Konstanz - Wallhausen  
[www.stadtwerke-konstanz.de](http://www.stadtwerke-konstanz.de)

## Bahn

**Bodensee-Gürtelbahn** | Friedrichshafen - Überlingen - Sipplingen - Ludwigshafen - Radolfzell

**Seehas** | Radolfzell - Konstanz  
[www.bahn.de](http://www.bahn.de)

**Bahnhöfe am Weg**

Konstanz, Ludwigshafen, Sipplingen, Überlingen

WO ANSPRUCHSVOLLE GENIESSER GANZ NEUE WEGE GEHEN

# Premiumweg SeeGang



Premiumwandern  
in der Vierländerregion Bodensee

# Genusswandern auf dem Premiumwanderweg SeeGang

Atemberaubende Panoramen, spannende Aktivitäten, einzigartige Genussmomente, Natur pur: Der Aktionstag „Genusswandern auf dem Premiumwanderweg SeeGang“ lädt an einem Sonntag im Oktober Groß und Klein ab 10:00 Uhr am Bodensee zum Wandern und Genießen ein. Mit zahlreichen Genuss-Stationen mit regionalen Produkten wird dieser Tag auf dem Premiumwanderweg zu einer facettenreichen Erlebnis-Tour für die gesamte Familie. Einfach vorbeikommen, loswandern sowie das Leben und Urlauben am Bodensee genießen.

Weitere Infos zum Genusswandern finden Sie auf [www.premiumwanderweg-seegang.de](http://www.premiumwanderweg-seegang.de).

## Gepäcktransport

Auf dem SeeGang

Gepäcktransport auf dem SeeGang: über Radweg-Reisen GmbH Zeitraum Ostern bis Mitte Oktober. Kosten ca. 11 € pro Gepäckstück und Etappe, Bezahlung per Rechnung  
 Buchung: Tel: 07531 8199329 oder [logistik@radweg-reisen.com](mailto:logistik@radweg-reisen.com)

## Impressum

### Herausgeber

AG SeeGang  
 Bodman-Ludwigshafen Tourismus  
 Hafenstraße 5  
 78351 Bodman-Ludwigshafen

### Design und Konzeption

b.lateral creative agency  
 Lenzensteig 3  
 78354 Sipplingen  
[www.blateral.com](http://www.blateral.com)

### Bilder

Ulrike Klumpp  
[www.klumpp-fotografie.de](http://www.klumpp-fotografie.de)  
 Archive der beteiligten  
 Tourist-Informationen

### Druck

Druckhaus Müller OHG  
 Bildstock 9, 88085  
 Langenargen  
[www.druckhaus-mueller.de](http://www.druckhaus-mueller.de)

### Kartengrundlage

Outdooractive Kartografie

## Legende

-  Aussichtspunkt
-  Badestelle
-  Bahnhof
-  Bushaltestelle
-  Campingplatz
-  Fähre
-  Garten
-  Grillstelle
-  Historische Stätte
-  Infopunkt
-  Klettern
-  Naturschutzgebiet
-  Parkplatz
-  Ruine
-  Schifffahrt
-  Schlucht
-  Therme
-  Wanderhütte
-  SeeGang
-  Umleitung
-  Originalroute
-  Zuweg
-  Schiffsverkehr

 15 Std.  
 30 Min.  
 54,5 km  
 1400 Hm  
 1400 Hm



# Etappe 1

Von der historischen Stadt Konstanz über die Blumeninsel Mainau nach Wallhausen

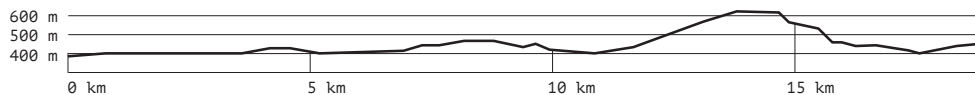
Ein Zuweg führt vom Hafen/Imperia durch den hübschen Stadtgarten zur „Alten Rheinbrücke“ über den Seerhein und entlang der Seestraße zum Portal des SeeGangs im Konstanzer Stadtteil Petershausen.

Anfahrt    



Die „Schmugglerbucht“ liegt am Weg. Gleich zu Beginn verlocken Bodensee Therme und Strandbad am Hörnle zur ersten erfrischenden Pause. Danach geht es durch den Loretowald. Am Botanischen Garten der Uni vorbei ist schon bald die Waldlichtung von St. Katharina erreicht. Im ehemaligen Kloster ist heute ein Biergarten mit einem benachbarten hochseilgarten eingerichtet. Ein Abstecher führt auf die Blumeninsel Mainau.

Eine Allee leiter weiter durch das Mainauried nach Litzelstetten. Zwei herrliche „Aussichtsbergle“: der Purren und der Olber bieten weite Blicke über den See und auf die idyllischen Konstanzer Vororte und geben einen Vorgeschmack auf die Panoramaschau am Bodanrück. In Dingelsdorf geht es dann an der Kirche St. Nikolaus aus der Karolingerzeit vorbei. Der SeeGang führt vom Hügel leicht bergab, verläuft dann zwischen Feldern und Wiesen, vorbei an Aussiedlerhöfen, bis zum Waldparkplatz „Eulenbach“ am Ortsrand von Wallhausen.



# Etappe 2

Von Wallhausen über den Bodanrück nach Bodman

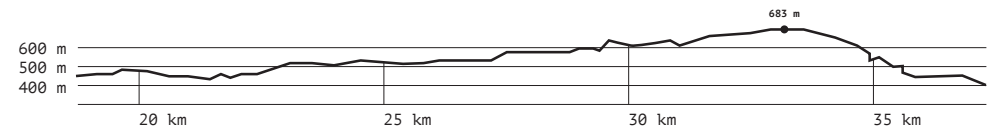
Anfahrt    



Startpunkt der Etappe ist am Wald- und Wanderparkplatz Eulenbach am Ortsrand von Wallhausen. Die aktuelle Route, die bis auf Weiteres gesperrte Marienschlucht umgeht, führt bis zur Vesperstube Burghof. Der idyllische SeeGang geht hinunter an das Seeufer zum sogenannten Teufelstisch und folgt dann dem Ufer westwärts bis zu einem Grill- und Rastplatz. Von dort geht es wieder bergwärts über einen Forstweg, der den Wanderer zum Gelände des Golf-Clubs Konstanz/Langenrain führt.

Originalroute und Umleitung vereinen sich am nahen für Autos gesperrten Besucherparkplatz der Marienschlucht. Weiter geht es stets am Waldrand, teils direkt entlang der eindrucksvollen Steilkante über dem Überlinger See. Oberhalb des kleinen Dorfes Langenrain taucht der Premiumweg schließlich doch in den Wald ein und führt zum Höfener Kreuz. Am Wanderparkplatz und Picknick- und Grillplatz Brand bei Radolfzell-Liggeringen ist die weite Panoramaschau noch besser und umfassender. Eine weitere Gelegenheit zur Rast bietet sich auf der hübschen Waldlichtung am Grillplatz Stöckenloch. Der SeeGang folgt nun ein Stück dem „Höhenweg“ und erreicht nach einem kurzen schmalen Pfad den Aussichtspunkt „Lusthäusle“.

Der nächste Wegabschnitt umrundet ein weitläufiges Bisongehege, um zum Hofgut Bodenwald zu gelangen. Der SeeGang verlässt am Ausflugslokal den Bergrücken und zieht durch einen tiefen Hohlweg zur Burgruine Altbodman hinab und im Zickzack weiter bergab vorbei am Bodmaner Wassertürmle bis zum Parkplatz am Ortseingang von Bodman.



# Etappe 3

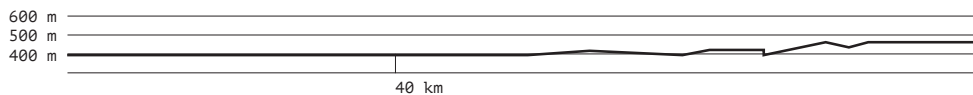
Von Bodman durchs Aachried nach Ludwigshafen und auf dem Blütenweg nach Sipplingen

Beginn der dritten Etappe ist der Parkplatz am Ortseingang von Bodman. Nach wenigen Metern erreicht man das Naturschutzgebiet Aachried, ein Brutplatz zahlreicher seltener Vogelarten und ein Schwertlilien-Blütenmeer im Frühsommer. Aussichtsplattformen ermöglichen die ungestörte Beobachtung der Flora und Fauna und bieten faszinierende Weitsichten.



Am Campingplatz Schachenhorn erreicht der SeeGang das nördliche Ufer des Überlinger Sees und folgt dem breiten Uferweg, vorbei an Yachthafen und Bahnhof bis zum Zollhaus am Hafen von Ludwigshafen. Das Wahrzeichen des Ortes erlangte Dank des satirischen Reliefs „Ludwigs Erbe“ des Bildhauers Peter Lenk bundesweit Aufmerksamkeit. Nach den Wildblumen im Aachried prägen im Frühjahr unzählige blühende Obstbäume die Fortsetzung der Wanderung. Vom Zollhaus geht es durch die Uferpromenaden ortsauwärts. Hier setzt der „Blütenweg“ an. Besonders schön ist die Aussicht von der „Liebesinsel“. Von Waldsofas und Ruhebänken fällt der Blick über Sipplingen, das Blütenmeer und den See auf den gegenüberliegenden Bodanrück und zu den fernen Alpen.

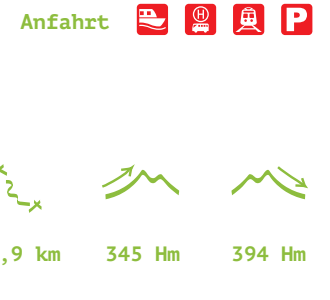
Vom Hotel „Landhaus Sternen“ am Ortseingang von Sipplingen stellt ein Zuweg die Verbindung zum Wegeportal am Bahnhof/Schiffsanleger von Sipplingen her. Auch die beiden Parkplätze P 1 und P 2 liegen an diesem Zugangsweg.



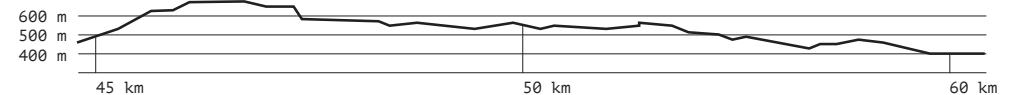
# Etappe 4

Von Sipplingen durch die Steiluferlandschaft nach Überlingen

Vom Schiffsanleger/Bahnhof Sipplingen führt ein Zuweg am Seeufer entlang zur Radbrücke und zu den Parkplätzen am Ortseingang. Vom Hotel „Landhaus Sternen“ bis zum Haldenhof. Der SeeGang nutzt den Geologischen Lehrpfad, der zunehmend steiler gegen die Reste der 800 Jahre alten Burg Hohenfels bergan zieht. Noch ein letzter Aufschwung und schon ist das Zwischenziel am Ausflugslokal Höhengasthaus Haldenhof erreicht.



Noch eine Etage höher zieht der SeeGang zu den Einrichtungen der Bodensee-Wasserversorgung, und dann zum Aussichtspunkt und Grillplatz Zimnerwiese und zur nahen Sipplinger Schutz- und Wanderhütte wieder hinab. Bald erreicht man den Hödinger Tobel. Nur der Oberlauf ist Begebar. In Hödingen bietet sich im Hofcafé Vogler (eingeschränkte Öffnungszeiten) eine gute Gelegenheit für eine Rast. Am Ortsende führt ein Weg zur prächtigen Linde am Torkelbühl hinauf. Der Abstieg führt vorbei am berühmten Schloss Spetzgart, dann durchquert der SeeGang den Spetzgarter Tobel und erreicht den Ortsrand von Goldbach. Mit einem letzten kurzen Aufstieg wird der Aussichtspunkt Eglisbohl erklommen. Von der nahen Schreiberbildskapelle führt das letzte Stück des SeeGangs durch ein ruhiges Wohnviertel zum Überlinger Stadtgarten. Vom Aussichtspunkt „Scheffelhöhe“ und vom gusseisernen Pavillon bieten sich nochmals schöne Blicke auf den See. Die letzten Wandermeter führen unter dem mächtigen Gallerturm hindurch zum Eingang des Stadtgartens.





Maßstab 1:65.400

# Etappe 1

## Einkehren

**Restaurant Seelig *(Direkt am Weg)***  
Kleine und große regionale Gerichte  
Zur Therme 2 | Konstanz  
T 07531 36307200 | www.restaurantseelig.de

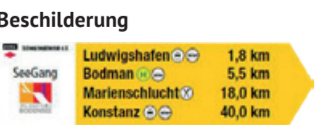
**Villa Barleben *(Direkt am Weg)***  
Beheizte See-Terrasse | Kaffee und Kuchen  
fangfrischer Fisch...  
Seestraße 15 | Konstanz  
T 07531 942330 | www.hotel-barleben.de

**Restaurant Ophelia *(Direkt am Weg)***  
Empfohlen im Guide MICHELIN | 2 Sterne 2014  
Kreative, aufwendige Küche in schmucker Villa  
www.hotel-riva.de

**Ziegelhofstüble *(Direkt am Weg)***  
Restaurant und Biergarten  
Ziegelhofweg 31 | Wallhausen  
T 07533 7979 | www.ziegelhofstueble.de

**Biergarten St. Katharina *(Direkt am Weg)***  
Biergarten und Grillstelle  
78465 Insel Mainau | T 07531-3613667  
www.erlebniswald-mainau.de/  
biergarten-stkatharina

**Burghof *(Direkt am Weg)***  
Burghofweg 50 | 78465 Konstanz-Wallhausen  
T 07533 934555 | www.burghof-wallhausen.de



## Gut zu wissen - Konstanz/Wallhausen

**Tourist-Information**  
**Tourist-Information Konstanz**  
Bahnhofplatz 43 | Konstanz  
T 07531 133032 | www.konstanz-tourismus.de  
**Tourist-Information Dettingen-Wallhausen**  
Kapitän-Romer-Straße 4 | Konstanz-Dettingen  
T 07533 936816 | www.konstanz.de  
**Tourist-Information Dingseldorf**  
Rathausplatz 1 | Konstanz-Dingseldorf  
T 07533 5750 | www.konstanz.de  
**Tourist-Information Litzelstetten**  
Großherzog-Friedrich-Str. 10  
Konstanz-Litzelstetten  
T 07531 94237913 | www.konstanz.de

**Einkaufen**  
**Dorfladen Wallhausen**  
Heinrich von Tettingen Str. 23 a  
78465 Konstanz Wallhausen | T 07533 9400574

**Öffentliches WC**  
**Lago Shopping Center**  
Bodanstraße 1  
**Eingangsbereich der Insel Mainau**  
**Hafen Wallhausen**

**Anfahrt**

**Parken**  
**Parkplatz Eulenbach**  
oberhalb Wallhausen mit Grillstelle  
24 Stunden gebührenfrei  
**Parkplatz „Waldfriedhof“**  
am Ortseingang Litzelstetten | gratis  
**P&R Bodenseeforum**  
**Strandbad Hörle**  
**Thingothalle** | Dingseldorf



Maßstab 1:57.400

# Etappe 2

## Einkehren

**Wirtschaft zum Kranz**  
Gutbürgerliche Küche  
Besondere Spezialität ist das Dünnele  
Bergstraße 3 | Liggingen  
T 07732 10366 | www.kranz-duennele.de

**Landgasthof Adler**  
Gutbürgerliches Gasthaus mit regionaler Küche  
Bodanrückstraße 18 | Liggingen  
T 07732 95250 | www.adler-liggingen.de

**Restaurant Hofgut Kargegg *(Direkt am Weg)***  
Restaurant mit regionaler Küche und einer  
Terrasse mit herrlichem Blick über den See  
Kargegg 1 | Langenrain | T 07533 930311

**Waldgasthof Hof Höfen**  
Mit großem Biergarten & Barfußpfad  
Hof Höfen 1 | Langenrain  
T 07533 9494450 | www.hof-hoefen.com

**Bisonstube *(Direkt am Weg)***  
Bodenwald 1 | Bodman-Ludwigshafen  
T 07773 5090 | www.bisonstube-bodenwald.de

**Marienschlucht und neuer Zuweg**  
Nach einem Erdbeben im Frühling 2015 ist die  
Marienschlucht nicht begehbar, eine Umleitung  
wurde eingerichtet. Vor der Sperrung der Marien-  
schlucht und den angrenzenden Uferabschnitten  
führte der offizielle Verlauf des SeeGangs von  
Wallhausen nach Bodman über den Burghof zum  
Seeufer am Teufelstisch vorbei und folgte dem  
Uferweg, bis zur ehemaligen Schiffsanlegestelle



und dem Kiosk. Seit Juli 2021 ist die Anlegestelle  
unterhalb der Schlucht wieder per Schiff erre-  
ichbar. Die Marienschlucht bleibt jedoch bis auf  
Weiteres gesperrt. Ein neuer Zuweg verbindet den  
Steg mit der Umleitungsstrecke.



Maßstab 1:49.700

# Etappe 3

## Einkehren

**Aquarama *(Direkt am Weg)***  
Italienische Küche mit günstigem Mittagstisch  
Hafenstraße 4 | Ludwigshafen  
T 07773 9362002 | www.ristorante-aquarama.de

**Seerestaurant Adler *(Direkt am Weg)***  
Herrliche Seeterrasse und Mittagstisch  
Hafenstraße 4 | Ludwigshafen  
T 07773 933950 | www.seerestaurant-adler.de

**Hafenmauer 1826 *(Direkt am Weg)***  
Imbiss mit warmen Gerichten und Eis  
Ludwigshafen  
www.blaueraffe-hafenmauer.de

**Campingplatz  
Schachenhorn *(Direkt am Weg)***  
Deutsche und thailändische Küche  
Radolfzeller Str. 23 | Ludwigshafen  
T 07773 937 68 51

**Restaurant Valeron *(Direkt am Weg)***  
Leckereien aus aller Welt  
Parkstraße 1 | Ludwigshafen  
T 07773 3339919 | www.valeron-restaurant.de

**Restaurant Rosmarin *(Direkt am Weg)***  
Frühstücksbüffet, Mittagstisch und Abendessen  
Überlinger Straße 28 | Ludwigshafen  
T 07773 93742555

Weitere Cafés und Restaurants befinden sich in  
der Ortsmitte von Bodman und Ludwigshafen.

## Gut zu wissen - Bodman/Ludwigshafen

**Tourist-Information**  
Hafenstraße 5 | Ludwigshafen  
T 07773 930040 | www.bodenseepur.de

**Öffentliches WC**  
**Multifunktionsgebäude am Zollhaus** | Ludwigshafen  
**Multifunktionsgebäude am Ortseingang** | Bodman

**Einkaufen**  
**EDEKA**  
Überlinger Straße 11 | Ludwigshafen  
**dm Drogerie Markt**  
Überlinger Straße 7 | Ludwigshafen  
**Bäckerei Breiler**  
Kaiserpfalzstraße 44 | Bodman  
**Hofladen**  
Im Weiler 1 und 4 | Bodman  
Hauptstraße 2 | Ludwigshafen  
**Backhaus Mahl**  
Hauptstraße 21 | Ludwigshafen  
**Metzgerei Frick**  
Hauptstraße 2 | Ludwigshafen

**Anfahrt**

**Parken**  
**Ludwigshafen am Sportplatz**  
gratis | unbegrenzt  
**Bodman Parkplatz Weilerkapelle**  
gebührenpflichtig | Höchstparkdauer: 72 Stunden



Maßstab 1:35.700

# Etappe 4

## Einkehren

**Höhengasthof Haldenhof *(Direkt am Weg)***  
Schöner Aussichtspunkt hoch über dem See.  
Haldenhofweg 51 | Bonndorf  
T 07773 5613 | www.gasthaus-haldenhof.de

**Hofcafé Vogler *(Direkt am Weg)***  
Gemütliche Einkehr mit hausgemachtem  
Kuchen, Café-Spezialitäten und Vesper.  
(April bis Oktober, Fr./Sa./So./Feiertage)  
Brunnenstraße 14 | Hödingen  
T 07551 62287 | www.hofcafe-vogler.de

Weitere Cafés und Restaurants befinden sich ent-  
lang der **Uferpromenade in Sipplingen und Überlingen**  
oder in der **Überlinger Innenstadt**.

**Anfahrt**

**Parken**  
**P&R-Platz am Krankenhaus in Überlingen**  
Kurt-Hahn-Straße | gebührenpflichtig |  
Parkschein inkl. Busfahrt in die Innenstadt  
und zurück | max. Parkdauer 3 Tage  
**weitere Parkplätze und Parkhäuser**  
befinden sich in der Innenstadt  
**P1, P2 in Sipplingen** gebührenpflichtig  
**Gebührenfreie Wanderparkplätze**  
Süßenmühle und Wappenthal



## Gut zu wissen - Sipplingen/Überlingen

**Tourist-Information**  
**Tourist-Information Überlingen**  
Landungsplatz 3-5 | Überlingen  
T 07551 9471522 | www.ueberlingen-bodensee.de  
**Tourist-Information Sipplingen**  
Seestraße 3 | Sipplingen  
T 07551 9499370 | www.sipplingen.de

**Öffentliches WC**  
**In der Tourist-Information Überlingen**  
Landungsplatz 3-5 | Überlingen  
**Hinter dem Kiosk**  
Landungsplatz | Überlingen  
**Am Stadtgarteneingang**  
Bahnhofstraße | Überlingen  
**Im Parkhaus West**  
Christophstraße 3 | Überlingen  
**WC am Landungsplatz grün**  
Bei der Badestelle Sipplingen  
Seestraße 5 | 78354 Sipplingen

**Einkaufen**  
Verschiedene Einkaufsmöglichkeiten  
in der **Innenstadt** von Überlingen  
**Beirer's Landmarkt**  
Seestraße 66 | Sipplingen  
**Baader Landbäckerei**  
Seestraße 64 | Sipplingen

**Grillplatz**  
Neben dem Aussichtspunkt Zimmerwiese