

**ober
schwaben
allgäu**

FERIENLAND ZWISCHEN
DONAU UND BODENSEE



Reisemobil- & Campingregion Oberschwaben-Allgäu

Stellplatz- und Campingplatzverzeichnis, Routenvorschläge und Stationen

HERZLICH WILLKOMMEN IN DER REISEMOBIL- & CAMPINGREGION OBERSCHWABEN-ALLGÄU!

Die liebliche Landschaft in Oberschwaben und im Württembergischen Allgäu ist ideal für das Reisen im eigenen Zuhause: Mit zahlreichen Thermalbädern und Kurorten, einzigartigen barocken Kulturschätzen, Naturreservaten und Badeseen, mittelalterlich geprägten Kleinstädten, einem ausgedehnten Wander- und Radwegenetz, traditionell schwäbischer Küche und herzlicher Gastfreundschaft bietet die Region alles was Genuss- und Aktivurlauber zu schätzen wissen. Wer hier Urlaub macht, merkt schnell: Oberschwaben-Allgäu zählt zu den schönsten und abwechslungsreichsten Landstrichen im Südwesten Deutschlands!

Die Ferienregion gilt zudem als „Wiege des Reisemobils“ denn hier im Südwesten haben die Pioniere des mobilen Reisens vor rund 80 Jahren ihre Skizzen und Ideen in die Tat umgesetzt – und drei der großen, traditionsreichen Wohnmobil- und Caravan-Hersteller Europas haben bis heute ihre Produktionsstandorte in der Region.

In Oberschwaben-Allgäu hat man heute die Idee des mobilen Reisens ganzheitlich verstanden und nahezu alle touristisch attraktiven Städte und Orte bieten zentral gelegene Stellplätze für Reisemobilisten an, die als ideale Ausgangspunkte für Erkundungstouren durch die Region dienen. Verpassen Sie zudem nicht einen Besuch im Erwin Hymer Museum, dem einzigen Museum Europas, das sich der mobilen Reiseform widmet.

Jetzt heißt es nur noch Badehose und Campingausrüstung einpacken und losfahren!

Wir freuen uns auf Ihren Besuch!

Weitere Reise-Inspiration finden Sie auch unter **www.wiege-des-reisemobils.de**

Oberschwaben Tourismus GmbH
Neues Kloster 1, D-88427 Bad Schussenried
Tel. +49 (0)7583 926380
info@oberschwaben-tourismus.de
www.oberschwaben-tourismus.de
f www.facebook.com/oberschwabenallgaeu
@ www.instagram.com/oberschwabenallgaeu
#visitoberschwaben





INHALTSVERZEICHNIS

SEHEN & ERLEBEN

| | | | | | |
|--|----|-------------------------------|----|--|----|
| Reisemobil- & Campingregion | 4 | Bad Saulgau | 26 | Wangen im Allgäu | 62 |
| Radregion Oberschwaben-Allgäu | 6 | Bad Schussenried | 28 | Weingarten | 64 |
| Familienferien in Oberschwaben-Allgäu | 8 | Bad Waldsee | 30 | Wolfegg im Allgäu | 66 |
| Gesundheit & Wellness | 10 | Bad Wurzach im Allgäu | 34 | | |
| Im Himmelreich des Barock | 12 | Biberach an der Riß | 36 | REISEROUTEN | |
| Hopfen & Malz | 16 | Ehingen | 38 | Donautal-Route | 72 |
| Kulinarische Genussmomente | 18 | Isny im Allgäu | 40 | Federsee-Route | 74 |
| Hymer in Bad Waldsee | 32 | Kißlegg im Allgäu | 42 | Allgäu-Route | 76 |
| Erwin Hymer Museum | 33 | Leutkirch im Allgäu | 44 | Familien-Route | 78 |
| Dethleffs in Isny im Allgäu | 69 | Nördlicher Bodensee | 46 | | |
| Carthago Reisemobilbau in Aulendorf | 70 | Ochsenhausen | 48 | SERVICE | |
| | | Ravensburg | 50 | Vermietangebote in Oberschwaben-Allgäu ... | 81 |
| | | Ravensburger Spieleland | 52 | Stellplatzverzeichnis | 82 |
| STELLPLÄTZE & CAMPINGPLÄTZE | | Riedlingen | 54 | Campingplatzverzeichnis | 88 |
| Übersicht Stellplätze und Campingplätze | 20 | Sigmaringen | 56 | | |
| Aulendorf | 22 | Ulm/Neu-Ulm | 58 | | |
| Bad Buchau | 24 | Uttenweiler | 60 | Impressum | 91 |



REISEMOBIL- & CAMPINGREGION

Heißer Tipp: Stellplätze an der Quelle, in Altstadtnähe oder mitten in der Natur

Gleich an sechs Orten sprudelt in Oberschwaben heißes Wasser direkt aus der Erde. Fünf **Thermalbäder** heißen Reisemobilisten auf eigenen Stellplätzen herzlich willkommen: die Schwaben-Therme in Aulendorf, die Adelindis-Therme in Bad Buchau, die Sonnenhof-Therme in Bad Saulgau, die Waldsee-Therme in Bad Waldsee und die Vitalium-Therme in Bad Wurzach. Und nach wohligerem Bad laden die hübschen Städtchen mit ihren typisch oberschwäbischen Gasthäusern zur Erkundung ein.

Mit der unmittelbaren Nähe zu **malerischen Altstädten** mit „Shopping- und Genussanbindung“ punkten außerdem Bad Schussenried, Biberach, Ochsenhausen, Ravensburg, Riedlingen, Ehingen, Weingarten und die Donaustädte Ulm, Neu-Ulm und Sigmaringen.

Die Stationen im Württembergischen Allgäu Isny, Kißlegg, Leutkirch, Wangen und Wolfegg liegen allesamt an der **Oberschwäbischen Barockstraße**. Sie verbinden Kulturgenuß mit ausgezeichneten Rad- und Wandermöglichkeiten in den idyllischen Voralpen. In der Region Nördlicher Bodensee erwarten Reisemobilisten malerische Orte **umgeben von Naturschutzgebieten und Badeseen** – wie beispielsweise in Pfullendorf und Illmensee. Aber auch kleinere Orte wie Uttenweiler bieten mit Stellplatzangeboten ideale Bedingungen für Ausflüge in die Region.

Unterwegs an der „Wiege des Reisemobils“: Ausflug zu den Produktionsstätten von Carthago, Hymer und Dethleffs

Die Hersteller Carthago in Aulendorf, Hymer in Bad Waldsee und Dethleffs in Isny im Allgäu haben ihre heimatlichen Wurzeln nie aufgegeben und zählen heute mit ihren modernen Produktions- und Vertriebsstätten europaweit zu den Marktführern ihrer Branche. Alle bieten nicht nur in unmittelbarer Nachbarschaft die Möglichkeit vor Anker zu gehen, sondern ermöglichen Besuchern auch bei einzigartigen Entdeckungstouren einen Blick hinter die Kulissen zu werfen. Sie **vermieten zudem auch Reisemobile an Einsteiger**, die sich in der Ferienregion Oberschwaben-Allgäu als komfortable Camper versuchen wollen.

Ursprünge des mobilen Reisens im Erwin Hymer Museum

Pflichtstation für mobile Feriengäste im Süden Deutschlands ist das Erwin Hymer Museum in Bad Waldsee. Im markanten Museumsgebäude zeigen mehr als 80 Oldtimer-Fahrzeuge aus aller Welt, wie die Idee des mobilen Reisens Fahrt aufnahm. Die interaktive Ausstellung lädt die ganze Familie zu einer Entdeckertour zu den Sehenswürdigkeiten der Welt ein. Das Erwin Hymer Museum ist das einzige Museum Europas, das sich der mobilen Reiseform widmet.

Routenvielfalt für Reisemobil-Fahrer

Die verschiedenen Routenvorschläge führen zu den schönsten Plätzen der Region: Reisemobilisten wählen unter anderem zwischen der Donaualt-Route, der Route zum Federsee, der Allgäu-Route oder der Familien-Route. Die Fahrstrecken sind zwischen 60 und 150 Kilometern lang.





Radregion Oberschwaben-Allgäu

Viele Reisemobilstellplätze und Campingplätze liegen direkt an den bekannten Radfernwegen Donau-Bodensee-Radweg und Oberschwaben-Allgäu-Radweg oder an regionalen Radrundwegen und sind somit ideale Ausgangspunkte, um Oberschwaben und das Württembergische Allgäu auch auf zwei Rädern genauer zu erkunden.

Ob mit dem E-Bike oder auf konventionelle Art und Weise, in Oberschwaben-Allgäu hat man sich auch auf Fahrradfreunde eingestellt: Landschaftlich attraktive Strecken sowie freundliche Gastgeber, E-Bike-Verleih- und Akkuladestationen – die Radregion Oberschwaben-Allgäu hält geeignete Radtouren für jeden Anspruch bereit und macht Lust auf mehr! Die Radwege führen über sanfte, hügelige Strecken zu landschaftlich schön gelegenen Städtchen und Dörfern, vorbei an Burgen und Schlössern, dampfenden Thermalbädern und vielen Badeseen. Es gibt so vieles zu entdecken, dass dafür eine Radtour oft nicht ausreicht!

Genussradlern stehen gleich zwei vom ADFC klassifizierte Qualitätsradrouten zur Verfügung.

Der Oberschwaben-Allgäu-Radweg

Auf diesem knapp 360km langen Radfernweg, der in Ulm beginnt und im Uhrzeigersinn verläuft, gelingt es Genussradlern, all das kennenzulernen, was die Region Oberschwaben und das Württembergische Allgäu ausmacht. Die Runde führt durch Städtchen und Dörfer, wie Laupheim, Wangen im Allgäu, Markdorf und Aulendorf. Dabei warten auf Kulturliebhaber historische Bauwerke entlang der Oberschwäbischen Barockstraße und Museen sowie Bäder und Thermen auf Erholungssuchende. Die schwäbische Gastlichkeit wird mit regionalen Spezialitäten und mit traditionell gebrautem Bier zelebriert.



Der Donau-Bodensee-Radweg

Eingebettet ins herrliche Alpenpanorama, schlängelt sich der Donau-Bodensee-Radweg durch die abwechslungsreiche Landschaft. Die Strecke beginnt ebenfalls in Ulm an der Donau, der Stadt mit dem höchsten Kirchturm der Welt und führt durch die hügelige Landschaft Oberschwabens ins Württembergische Allgäu bis hinunter an den Bodensee. Wie so vieles in Oberschwaben-Allgäu hat auch der Donau-Bodensee-Radweg eine lange Tradition – schon seit 40 Jahren können Radsportbegeisterte so Land und Leute kennenlernen.



Tipp: Mehr Informationen zu den beiden Radfernwegen und zum regionalen Radwegenetz sowie weitere Natur- und Aktivangeboten finden Sie auch auf unserer Internetseite: www.radfahren-oberschwaben.de





Familienferien in Oberschwaben-Allgäu

Beim Familienurlaub gilt es, ganz verschiedene Wünsche zu berücksichtigen. Die Ferienregion Oberschwaben-Allgäu schafft das spielend. Für Kinder, Eltern und Großeltern gibt es eine Fülle von spannenden Ausflugszielen. Generationenübergreifend verbindet sich mit dem Namen Ravensburger das Thema Spielen. Es zieht sich als roter Faden durch die Urlaubsregion zwischen Bodensee und Donau.

Mit siebzehn Türmen und Toren regt die Stadt Ravensburg die Fantasie aller Besucher an. Kinder werden bei Stadtführungen als Knappen kostümiert auf Türme, durch verwinkelte Gassen und zu furchterregenden Pechnasen geführt. Nur wenige Autominuten entfernt liegt das Ravensburger Spieleland. Über 400.000 Besucher erleben hier jährlich die über 70 Attraktionen in acht Themenwelten. Wiederholt zum familienfreundlichsten Themenpark Deutschlands gewählt, können Gäste hier auch übernachten. Wer sich ausgetobt hat, freut sich aufs Schlafen im Feriendorf mit tollen Holzhäusern und komfortablen Forscher-Zelten. Auch für Wohnmobile und Caravans stehen rund 40 Stellplätze zur Verfügung.

Das Erwin Hymer Museum in Bad Waldsee spricht die Träume und Visionen von Menschen an, die gerne verreisen. In dem 6.000 Quadratmeter großen Museum wird die Kulturgeschichte des Caravanings gezeigt. Reisen wie zu Großvaters Zeiten können die Urlaubsgäste auch mit der Museumsbahn Öchsle zwischen Warthausen und Ochsenhausen. Und eine Zeitreise der besonderen Art erwartet Groß und Klein im Oberschwäbischen Museumsdorf Kürnbach und im Bauernhaus-Museum Allgäu-Oberschwaben Wolfegg.

Wasserratten müssen in der Ferienregion Oberschwaben-Allgäu nicht auf dem Trockenen sitzen. Wasserkifahren ist im Seepark Linzgau bei Pfullendorf angesagt. Aber auch jüngere Badegäste fühlen sich in der Park- und Badeanlage wohl. Ein eher stilleres Vergnügen ist es, sich den Naturschönheiten der Ferienregion zu widmen. Der Bürgermoos-Lehrpfad in Kiblegg vermittelt den Eindruck einer einzeitlichen Moorlandschaft. MOOR EXTREM heißt es im Naturschutzzentrum Wurzacher Ried. Hier erfahren die Besucher alles über die Natur und die Landschaft Oberschwabens. Und im NaturThemenPark Bad Saulgau laden spannende Erlebnisstationen zu Themen wie „Wasser“ und „Wald“ Familien zur Naturentdeckung ein.

Viele weitere Ausflugsziele finden Sie auf unserer Internetseite: www.familienferien-oberschwaben.de





Gesundheit & Wellness

Oberschwaben-Allgäu ist ein wahres Juwel für alle Wellness- und Naturliebhaber. Tanken Sie gute Laune und Wohlbefinden in den Thermen- und Saunalandschaften der Oberschwäbischen Moor-, Kneipp- und Thermalbäder.

Eine entspannende Kräuterstempelmassage bei gleichzeitigem Blick ins Grüne oder eine wirksame Portion „Schwarzes Gold“ – in Oberschwaben nutzt man fachkundig die heilkräftigen Geschenke aus der Natur. Raffiniert angereichert werden die bewährten klassischen Kurangebote vielerorts zu exklusiven Wellness- und Wohlfühlelementen. Beste Betreuung und fachliche Kompetenz sind in den zertifizierten oberschwäbischen Gesundheitsorten garantiert. Kleine Badegäste freuen sich besonders über die Spaßbäder in der Schwaben-Therme Aulendorf und im Biberacher Jordanbad.

In kaum einer Region gibt es eine so dichte Konzentration an Heilbädern und Kurorten wie in Oberschwaben und dem Württembergischen Allgäu, das reich gesegnet ist mit ortsgebundenen Heilmitteln und einem gesunden Klima. Klassische Kurtherapien in modernen Kureinrichtungen und fantastische Thermalbadelandschaften verschaffen Oberschwaben seit jeher einen ausgezeichneten Ruf als Gesundheits- und Wellnessregion.

Die zahlreichen Thermalbäder in Oberschwaben-Allgäu bieten in direkter Nähe Stellplätze für Reisemobile an. Dort herrschen ganzjährig optimale Voraussetzungen für einen entspannenden Kurzurlaub, auch während der kalten Jahreszeit.

Ob Sie sich gerne in einem der zahlreichen Thermalbäder bequem zurücklehnen, sich bei einer Runde Aquafitness auspowern oder bei einem Saunatag die Zeit vergessen, unsere Homepage dient sicherlich als hilfreiche Inspirationsquelle.

www.gesundheitsregion-oberschwaben.de





Im Himmelreich des BAROCK

Prunkvolle Schlösser und Gebeine in kostbaren Gewändern: Etwas bizarr ist die Barockzeit aus heutiger Sicht, und gerade deshalb faszinierend. Entlang der Oberschwäbischen Barockstraße kann man Barockkirchen bestaunen, im Klostergarten entspannen, üppige Barockmenüs genießen, Orgelmusik erlauschen, den größten Blutritt Europas erleben oder beim Anblick verzierter Gerippe erschauern.

Ein Routenführer zur Oberschwäbischen Barockstraße, ebenfalls kostenfrei erhältlich bei der Oberschwaben Tourismus GmbH, präsentiert die barocke Region zwischen Donau und Bodensee innerhalb von sechs Themenwelten.

860 Kilometer, 4 Routen und drei Länder

Die Oberschwäbische Barockstraße besteht aus vier Routen und führt durch Deutschland, Österreich und die Schweiz an großen und kleinen Schätzen der Barockzeit entlang.

Von Wiblingen bis zum Bodensee und von Sigmaringen bis Kempten können die eindrucksvollsten barocken Bauwerke der Region besichtigt werden. Der reich geschmückte Bibliothekssaal im Kloster Wiblingen, die prächtige Barockbasilika in Ottobeuren (rechts oben) oder die Basilika Birnau (links) sind Zeugen der Grenzenlosigkeit barocker Kunst. Für Genießer empfiehlt sich die Einkehr in die regionalen Gasthöfe – leckere „Nonnenfürzle“ stehen bis heute auf vielen Speisekarten.

Sechs Themenwelten versprechen eine spannende Reise entlang der Route:



BAROCK
bestaunen



BAROCK
erschauern



BAROCK
erleben



BAROCK
geniessen



BAROCK
erlauschen



BAROCK
entspannen





ENTDECKEN SIE DAS HIMMELREICH DES BAROCK PER REISEMOBIL

Reisemobilisten können bequem die vier Routen der Oberschwäbischen Barockstraße befahren. Viele Orte entlang der Kultur- und Ferienstraße verfügen über sehr gut ausgebaute und zentral gelegene Reisemobilstellplätze. Gemütliche Biergärten und oberschwäbische Gasthöfe laden zum Genießen barocker Spezialitäten ein. Es gibt z. B. „Knöpfle“, „Nonnenfürzle“ oder verschiedene Heimatbiere von regionalen Brauereien! In den Bäckereien vor Ort gibt es außerdem bis heute die Seele, ein oberschwäbisches Traditionsgebäck, zu kaufen. Probieren lohnt sich!

Weitere Informationen erhalten Sie auf unserer Internetseite www.himmelreich-des-barock.de





Hinweis: Weitere Stellplätze
und Details dazu finden
Sie ab S. 78



Hopfen & Malz

Klösterliche Bierbraukunst: Die strengen Fastenzeiten in den Klöstern wurden früher mit Starkbier überbrückt – heute geht der Trend zu mehr Vielfalt und Raffinesse. Zugegeben, auch in Oberschwaben konnte nicht jedes Dorf seine eigene Brauerei erhalten. Rund 25 selbstständige Brauereien zwischen Ulm und Tettang und zwischen Sigmaringen und Isny wetteifern aber noch heute um die Gunst ihrer Gäste und tragen viel zum Lokalkolorit bei.

Gut hundert verschiedene Biersorten warten darauf, probiert zu werden. Allen gemein ist die Regionalität, also die bewußt kurzen Wege, welche die Rohstoffe allenfalls zurücklegen, um zu oberschwäbischem Gerstensaft zu werden. Dazu trägt der in Tettang angebaute Aromahopfen bei; er ist weltbekannt, sorgt für die Geschmacksbildung und ist auch bei den Brauern in der Region die erste Wahl. Auch das Malz kommt von hier; es entsteht aus Gerste, die in der oberschwäbischen Landschaft geerntet wurde und geht zur Weiterverarbeitung in die Malzfabriken von Warthausen und Baustetten bei Laupheim. Das fertig gebraute Bier wird im Allgemeinen auch nicht mehr weit transportiert. Man sagt sogar, dass so manches Geheimrezept nur im jeweiligen Brauereigasthof ausgeschenkt und verkauft wird.

Viele Brauereien freuen sich auf den Kontakt mit ihren Kunden, zeigen ihren Produktionsprozess und haben andere Angebote rund ums Bier parat. Die Schussenrieder Brauerei Ott zeigt in Deutschlands erstem Bierkrugmuseum rund 1.000 Trinkgefäße aus fünf Jahrhunderten. Und in der Bierkulturstadt Ehingen gibt es gleich fünf traditionelle Brauereien, eine solche Brauereistruktur hat heute in Baden-Württemberg keine andere Stadt mehr.

Am besten schmeckt ein kühles Bier natürlich in einem der vielen Biergärten in Oberschwaben-Allgäu – hier kann man unter Schatten spendenden Bäumen oder Sonnenschirmen den Tag und den herrlichen Sommerabend genießen.





Kulinarische Genussmomente Oberschwaben-Allgäu

Viele genussreiche Momente bieten die zahlreichen Gasthöfe mit schmackhafter schwäbischer Küche oder die Schankstuben der lokalen Brauereien Oberschwabens. Hier können Sie hautnah die schwäbische Gastlichkeit erleben, die mit regionalen Spezialitäten und mit traditionell gebrautem Bier zelebriert wird.

Entdecken Sie den Geschmack und die Vielfalt unserer Region – viele Erzeugnisse erhalten Sie bei uns „direkt vom Hersteller“. Die Landwirtschaft pflegt die Kulturlandschaft und ermöglicht mit ihren Produkten den wahren Genuss „made in Oberschwaben“.

Von der Qualität der Erzeugnisse überzeugen Sie sich am besten selbst bei einer Führung durch die Produktionshallen verschiedener Hersteller, wie zum Beispiel beim Familienunternehmen Buck mit Sitz in Mengen-Ennetach, welches Nudelspezialitäten nach traditionellen Rezepturen produziert.

Spannende Einblicke erhalten Sie auch auf dem Bauernhof, in einer Mühle oder auf dem Wochenmarkt. In praktisch jeder oberschwäbischen Stadt und in manchem Dorf ist der Wochenmarkt eine Institution. An den Marktständen findet man größtenteils Produkte von den Landwirten aus der Region. Der Wochenmarkt ist aber viel mehr als Besorgungen machen! Hier werden die neuesten Nachrichten ausgetauscht, man trifft sich, hält ein „Schwätzle“ und grüßt nebenbei nach rechts und links. Meist findet der Wochenmarkt an einem zentralen Platz des Ortes statt; auf dem Marktplatz eben oder an einer anderen historischen Stätte, wo vielleicht schon seit Jahrhunderten eingekauft wird.

Viele Bauern haben zusätzlich Hofläden eingerichtet und verkaufen ihre Produkte direkt ab Hof. Bei manchen Landwirten kann man die Erzeugnisse auch vor Ort kosten – im Bauernhofcafé oder in der Besenwirtschaft, die im Oberschwäbischen auch Mostbesen heißt.

Das Allgäu ist das Käsegebiet in Süddeutschland. Viele kleine Käsereien im Württembergischen Allgäu sind echte

Vorzeigebetriebe und ihre Produkte vielfach ausgezeichnet. Die Käsküche Isny ist eine handwerkliche Allgäuer Heumilch-Biosennerei, die Milch von kleinbäuerlichen Bioland- und Demeterbetrieben aus der Region verarbeitet. Nicht nur Käse aus eigener Herstellung kann hier im Shop erworben, sondern auch die Herstellung bestaunt und die Geheimnisse eines guten Käses in Erfahrung gebracht werden. Weitere Informationen finden Sie unter www.kaeskueche-isny.de.

Hunderte von Seen gibt es in Oberschwaben, die nicht nur zum Baden und Paddeln einladen, sondern auch für Angler beste Bedingungen bieten. Angelscheine stellt meist der zuständige Fischereiverein aus. An einigen der Seen, Weiher und Flüssen findet man auch heute noch eine Mühle, in der man im Mühlenladen nicht nur frisch gemahlenes Mehl, sondern auch viele weitere Mühlenerzeugnisse bekommt.




Mitbringsel für daheim und unterwegs erhalten Sie auf den Wochenmärkten, bei Bäckereien, bei Bio-Höfen mit Ab-Hof-Verkauf sowie im Museums-lädle oder Werksverkauf.

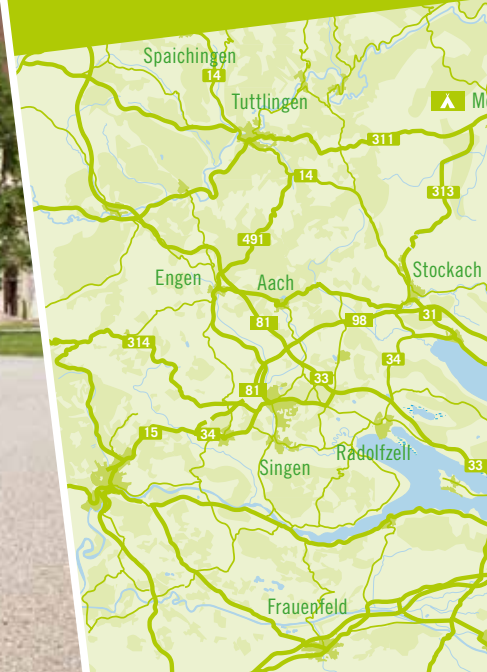




ÜBERSICHT STELLPLÄTZE UND CAMPINGPLÄTZE

Stellplatz-Kategorien

-  Reisemobilhafen
-  Kurzreiseplatz
-  Transitplatz
-  Campingplatz



PIKTOGRAMME



Stromanschluss



Mobile über 8 m



Wasseranschluss



WC Sanitäreinrichtung



Müllentsorgung



Hunde erlaubt



Abwasserentsorgung



W-LAN



Top-Platz





AULENDORF

Groß sind die Freizeitmöglichkeiten in Aulendorf, im Herzen Oberschwabens. Ob Wandern, Radfahren oder Ausflüge zum Bodensee, oder ins Allgäu – von Aulendorf aus wird jeder Ferientag zum unvergesslichen Tag.

Kaiser und Könige hat es in Aulendorf zwar nie gegeben, trotzdem freuen sich die Aulendorfer heute über ihr Schloss, in dessen Stil- und Formenvielfalt sich 800 Jahre Geschichte widerspiegeln. Für Kultur- und Kunstliebhaber bietet das Aulendorfer Kulturdenkmal allerhand zu entdecken.

Aber auch auf Wanderer und Radler wartet ein tolles Wegenetz. Vor Aulendorf öffnet sich ein regelrechtes „Eldorado“!

Tourist-Information Aulendorf

Hauptstr. 35
88326 Aulendorf
Tel. +49 (0)7525 934203
Fax +49 (0)7525 934210
info@aulendorf.de
www.aulendorf.de
www.schloss-aulendorf.de

Genießer Tipp

Seid begrüßt, Ihr Edelleute, Mägde, Knechte, Pfeffersäcke und Vaganten. Erlebet einen unvergesslichen Abend im historischen Ritterkeller bei „Kurzweyl, Trunk & Gaumenfreuden“. Tel. +49 (0)7525 92210.

Weiterer Tipp: Restaurant Ferienhof Tiergarten – Schlemmen Sie nach Herzenslust am Frühstücks- oder Abendbuffet in einer erlebnisreichen und kinderfreundlichen Umgebung. Tel. +49 (0)7525 913190.

Reise-Tipp

Thermal- und Freizeitbad Schwaben-Therme – das Bad für die ganze Familie mit großzügiger Wasser- und Saunalandschaft. Vom Kleinkinderbecken, bis zu den Rutschen und Sportbahnen, Außenbecken – hier wird für jeden etwas geboten. Tel. +49 (0)7525 9350, www.schwaben-therme.de

Stellplatz Gasthaus zum Rad

Ruhig gelegener Stellplatz in der Stadtmitte beim Gasthaus zum Rad mit Ritterkeller.

Standort: Im Gumpen 1, Tel. +49 (0)7525 92210, **GPS:** 47°57'09"N, 09°38'16"O

Plätze: 2, **Zentrum:** 100 m

Gebühren: 5€ pro Nacht & Mobil, bei Einkehr ins Gasthaus Rad kostenlos, Reisemobile über 8m auf Anfrage.

Ausstattung: Frischwasser über Gasthaus Rad, Frühstück möglich, Untergrund: befestigt



Stellplatz Carthago City


Firmeneigener Stellplatz mit Alpenblick.

Standort: Carthago Ring 1, Tel. +49 (0)7525 92000, **GPS:** 47°56'20.2"N, 9°39'7.6"O

Plätze: 20, **Zentrum:** 500 m

Gebühren: Stellplatz kostenlos, Strom und Frischwasser gegen Gebühr

Ausstattung: Untergrund: gepflastert





BAD BUCHAU

Bad Buchau am Federsee bietet die einzigartige Kombination zweier Heilmittel aus der Natur – Moor und Thermalwasser. Eigenwillig und faszinierend erstreckt sich die Landschaft aus Wiesen, Feldern, Moor und Wäldern rund um den Federsee.

Die Adelindis Therme ist ein Paradies für Erholungssuchende und verfügt über einen großzügigen Spa- und Wellnessbereich von 14.000 m². Der 16 Kilometer lange Federseerundweg bietet Nordic Walkern, Wanderern und Radfahrern eine herrliche Naturkulisse. Federseesteg und Wackelwald sind schon legendär. Das archäologische Freigelände ist mit seinen 12 rekonstruierten Stein- und Bronzezeithäusern Schauplatz und Bühne für „Archäologie live“. Seit 2011 sind vier Fundstellen in der Federseeregion Teil des UNESCO-Welterbes „Prähistorische Pfahlbauten um die Alpen“.

Mobil wohnen – ambulant kuren: Bad Buchau macht's möglich auf drei romantisch gelegenen Reisemobilplätzen frei von Durchgangs- oder Straßenverkehr.

Tourist-Information Bad Buchau

Marktplatz 6, 88422 Bad Buchau

Tel. +49 (0)7582 93360

info@bad-buchau.de, www.bad-buchau.de

Reise-Tipp

Zu jeder Jahreszeit bietet das NABU-Naturschutzzentrum Federsee öffentliche Führungen an, bei denen die Tiere und Pflanzen des Federseemoors gezeigt und die Besonderheiten dieser eigenwilligen Moorlandschaft erklärt werden (Info unter Tel. +49 (0)7582 1566).

Genießer-Tipp

Radeln Sie gemütlich in einer Stunde um den Federsee und lassen Sie den Abend beim Sommerkonzert und einem Getränk auf dem Marktplatz ausklingen.

Komfortstellplatz Am Kurpark

21 Komfortplätze in idyllischer Lage in der Federseelandschaft. 5 XL-Stellplätze. Nur wenige Schritte zur Adelindis Therme und zum Ortszentrum.

Standort: Am Kurpark, Tel. +49 (0)7582 93360

GPS: 48°04'04"N, 09°36'27"O

Plätze: 21, **Zentrum:** 500 m, **Einkauf:** 500 m

Gebühren: 11,50€/13,-€ für XL inkl. Kurtaxe, Strom 0,50€ pro kWh, Frischwasser 0,10–2€ von 10–200l, Entsorgung kostenlos

Ausstattung: große Rangierfläche, Schneeräumdienst, Ticketautomat, Aufenthalt: max. 30 Nächte, Untergrund: gepflastert, befestigt, Grauwasserrinne.



Stellplatz Federseemuseum

Für Naturliebhaber, direkt am Naturschutzgebiet und Federseesteg gelegen. 550 m zur Adelindis Therme, 500 m zum Wackelwald

Standort: August Gröber Platz,

Tel. +49 (0)7582 93360

GPS: 48°04'10"N, 09°36'37"O

Plätze: 12, **Zentrum:** 600 m, **Einkauf:** 650 m

Gebühren: 10€ pro Nacht und Mobil inkl.

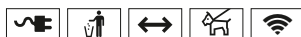
Kurtaxe, Strom 0,50€ pro kWh

Ausstattung: Ticketautomat, Aufenthalt:

max. 30 Nächte, Untergrund: geteert.

Ver- und Entsorgung beim Stellplatz Seegasse.

Öffentl. WC (8-20 Uhr)



Stellplatz Seegasse

Zentral gelegen, als Rondell angelegt. 250 m zur Adelindis Therme, 300 m zum Federseesteg und zum Federseemuseum. Gute Anbindung an das Rad- und Wanderwegenetz.

Standort: Seegasse, Tel. +49 (0)7582 93360

GPS: 48°04'06"N, 09°36'34"O

Plätze: 17, **Zentrum:** 300 m, **Einkauf:** 350 m

Gebühren: 11,50€ pro Nacht inkl. Kurtaxe, Strom 0,50€ pro kWh, Frischwasser 10–200 Liter 0,10–2€, Entsorgung kostenfrei

Ausstattung: Ticketautomat, Aufenthalt:

max. 30 Nächte, Untergrund: geteert, befestigt, Grauwasserrinne.





BAD SAULGAU

Bad Saulgau hat sich schon früh und intensiv für den Umwelt- und Naturschutz eingesetzt. Der neue NaturThemenPark ist das i-Tüpfelchen all dessen, was bisher mit viel Herzblut umgesetzt wurde.

Mitten im Wald, nur wenige Meter von der Sonnenhof-Therme entfernt, befindet sich die praxisorientierte Umwelt-Bildungseinrichtung mit vielen Naturattraktionen und Erlebnismöglichkeiten für Jung und Alt. Zentrale Anlaufstelle ist der InfoPunkt. Hier besteht die Möglichkeit sich Informations- oder Umweltbildungsmaterialien mitzunehmen, einen Forscherrucksack auszuleihen oder sich an der Vogelstimmmentafel und der Übersichtstafel zu den Naturlehrpfaden und Wanderwegen im Gebiet zu informieren. Zahlreiche Infotafeln und die zehn interaktiven Naturerlebnisstationen stellen einen weiteren Bestandteil des NaturThemenParks dar. Informationen, auch zum Thema Führungen und Öffnungszeiten, gibt es unter www.bad-saulgau.de/tourismus Im Stadtzentrum von Bad Saulgau lohnt sich ein Bummel durch die historische Altstadt und die schicke Fußgängerzone mit attraktiven Einkaufsmöglichkeiten.

Tourist-Information Bad Saulgau

Hauptstraße 56, 88348 Bad Saulgau
Tel. +49 (0)7581 20090, Fax +49 (0)7581 20092
willkommen@t-b-g.de

Geniebertipp

Der Genuss von regionalen Produkten hat in Bad Saulgau einen hohen Stellenwert und in den zahlreichen Hofläden rund um die Stadt duftet es verführerisch aus den Backstuben – nach Bauernbrot mit knackiger Kruste, feinem Zopfbrötchen und anderen Leckereien. www.bad-saulgau.de/tourismus

Stellplatz Golfplatz

Idyllisch am Waldrand gelegene Stellplätze direkt am 18 Loch-Golfplatz, zum Teil im Schatten unter einer Photovoltaikanlage.

Standort: Koppelweg 103,
Tel. +49 (0)7581 527459

GPS: 47°58'28"N, 09°28'45"O

Plätze: 25, **Zentrum:** 5 km,

Einkauf: 3 km

Gebühren: Stellplatz ausschließlich für Golfer

Ausstattung: Untergrund: befestigt



Stellplatz an der Sonnenhof-Therme

Die mit 5 Wellness Stars ausgezeichnete Sonnenhof-Therme liegt auf einem sanften Hügel am Rande der Stadt und lädt zu einer Auszeit ein. Die Schwefeltherme ist so ergiebig, dass die sieben Innen- und Außenbecken ständig frisch gefüllt werden können. Zwei Dampfbäder, eine lauschige Saunawelt mit drei Innenkabinen, Kaminzimmer und Blockhaussauna sowie die angrenzende Entspannungsinselformen das Angebot ab.

Standort: Am schönen Moos 1,
Tel. +49 (0)7581 48390

GPS: 48°01'00"N, 09°29'10"O

Plätze: 53, **Zentrum:** 1 km

Gebühren: 10,50€/Nacht inkl. Entsorgung, zzgl. Kurtaxe 1,50€/Person. Komfort-Parzellen Nr. 31-42: 11,50€/Nacht. Strom: 0,50€/kWh. Frischwasser 80l = 1,00€

Ausstattung: Sanitäranlagen in der Therme (8-22 Uhr), Waschmaschine und Trockner, Sani-Station, Brötchenservice, Aufenthalt: unbegrenzt, Untergrund: befestigt





BAD SCHUSSENRIED

Das Klosterstädtchen, wie es die Einheimischen nennen, liegt zwischen Donau, Iller und Bodensee, direkt an der Schwäbischen Bäderstraße und an der Oberschwäbischen Barockstraße.

Genuss und Lebensfreude – dafür ist Bad Schussenried bekannt. Seit dem Jahr 2010 gehört Bad Schussenried als 10. Deutsche Stadt zur Vereinigung lebenswerter Städte – zu cittaslow. Die Ziele von cittaslow sind unter anderem eine nachhaltige Umweltpolitik, Gastfreundschaft, Kultur und Tradition, eine typische Kulturlandschaft sowie charakteristische Stadtstruktur. Hier, in einer der schönsten noch intakten Landschaft ist der ideale Ort für Urlaub und Erholung.

Tourist-Information Bad Schussenried

Wilhelm-Schussen-Straße 36
88427 Bad Schussenried
Tel. +49 (0)7583 9401170
info@touristinfo-bs.de
www.bad-schussenried.de

Reise-Tipp

Zu den Hauptattraktionen in Bad Schussenried zählen neben dem Kloster mit dem lichtdurchfluteten Bibliotheksaal und der Wallfahrtskirche in Steinhausen auch das Oberschwäbische Museumsdorf in Kürnbach sowie die ortsansässige SCHUSSENRIEDER Brauerei Ott.

Genießer-Tipp

Die Brauerei Ott verfügt neben Deutschlands 1. Bierkrugmuseum über eine gemütliche Brauereigaststätte und einen schatigen Biergarten, indem Sie schwäbische Spezialitäten und frisch gezapfte SCHUSSENRIEDER Biere genießen können. In der Brauereigaststätte werden Ihnen heimische Gerichte sowie deftige Brotspezialitäten serviert. Jedes Wochenende erleben Sie beste Live-Musik bei freiem Eintritt. Im Landgasthof zur Linde in Steinhausen werden regionale Köstlichkeiten unter anderem auch für „LandZunge“ zubereitet.

SCHUSSENRIEDER Brauerei Ott mit Deutschlands 1. Bierkrugmuseum

Wilhelm-Schussen-Str. 12
88427 Bad Schussenried
Tel. +49 (0)7583 40411
Fax +49 (0)7583 40412
info@schussenrieder.de
www.schussenrieder.de

Stellplatz Brauerei Ott

Ruhiger und doch zentral gelegener Stellplatz auf dem Brauereigelände, welcher den idealen Ausgangspunkt für zahlreiche Unternehmungen bietet. Besuchen Sie die SCHUSSENRIEDER Wohnmobiltage – immer am letzten Juniwochenende.

Standort: W.-Schussen-Str. 12,
Tel. +49 (0)7583 40411

GPS: 48°00'13"N 09°39'32"O

Plätze: 30, **Zentrum:** 200m

Gebühren: Stellplatz kostenlos, Strom 1 € für 4 Stunden

Ausstattung: Untergrund: befestigt



Stellplatz Zeller See

Am Stadtrand von Bad Schussenried gelegen, in unmittelbarer Nähe zum Kurpark und direkt an der Badestelle Zellersee.

Standort: Zellerseeweg,
Tel. +49 (0)7583 9401170

GPS: 48°00'08"N, 09°38'47"O

Plätze: 10, **Zentrum:** 800m

Gebühren: 5 € pro Nacht und Mobil (inkl. Wasser und Strom)

Ausstattung: Untergrund: befestigt





BAD WALDSEE

Die Stadt Bad Waldsee ist geprägt durch ihren wunderschönen mittelalterlichen Stadtkern und ihre zwei Seen, die zum Baden, Rudern oder Spaziergehen einladen.

Von einer bewegten Geschichte zeugen sehenswerte Bauten wie das spätgotische Rathaus, die barocke Stiftskirche St. Peter und das Kornhaus mit seinem sehenswerten Museum. Die Vielfalt an Freizeit- und Kulturangeboten ist groß: Ein fürstliches Golfresort mit 45 Loch, zahlreiche Wandermöglichkeiten, ein großes Radwegenetz sowie ein ganzjähriges Kulturprogramm lassen keine Langeweile aufkommen. Als Moorheilbad und Kneippkurort genießt Bad Waldsee eine herausragende Stellung in der Gesundheitsvorsorge. In der Waldsee-Therme sprudelt aus der heißesten Quelle Oberschwabens fluorid- und schwefelhaltiges Thermalwasser in die Wasserbecken.

Tourist-Information Bad Waldsee

Ravensburger Str. 3
88339 Bad Waldsee
Tel. +49 (0)7524 941342
Fax +49 (0)7524 9451324
touristinfo@bad-waldsee.de
www.bad-waldsee.de

Reise-Tipp

Das Strand- und Freibad in Bad Waldsee, eines der schönsten Bäder in der Region. Erfrischende Abkühlung im Stadtsee oder Schwimmen in beheizten Sportbecken. Tolle Freibadgastronomie.

Genießer-Tipp

An zwei Vormittagen, dienstags und samstags, lockt der regionale Wochenmarkt in die Altstadt. Es gibt Produkte direkt vom Erzeuger – frisch, verlässlich und regional aus der herrlichen Region Bad Waldsee. Zusätzlich bieten einige Landwirte eine Vielzahl von Bioprodukten zum Verkauf an.

Extra: Wellnessangebote

Die Waldsee-Therme mit großer Sauna- und Wellnesslandschaft, täglich von 9 bis 22 Uhr geöffnet, bietet verschiedene Wohlfühlangebote.

Stellplatz Waldsee-Therme

Für 39 Reisemobile reserviertes Gelände unweit der Waldsee-Therme, angrenzend an ein attraktives Kurgebiet mit Wanderwegen und Nordic Walking-Strecken. Historische Innenstadt und Stadtsee sind bequem zu Fuß erreichbar. Brötchenservice Mo-Fr in der Sommersaison am Platz.

Standort: Unterurbacher Weg, Tel. +49 (0)7524 941342

GPS: 47°54'52"N, 09°38'38"O

Plätze: 39, **Zentrum:** 600 m

Gebühren: 8€ / Nacht zzgl. Kurtaxe 2€ / Person, Strom 1€ für 2 kWh

Ausstattung: WLAN am Platz, Ver- und Entsorgungsstationen, Info-Vitrine, Untergrund: befestigt





ÜBER 60 JAHRE PIONIERGEIST – HYMER IN BAD WALDSEE

HYMER ist seit über 60 Jahren der Inbegriff für Premium Reisemobile und Caravans „made in Germany“ und genießt mit den HYMER Reisemobilen, HYMER Camper Vans und ERIBA Caravans Kultstatus. Was als Tüftelei zweier begabter Ingenieure begann, ist heute eine über 60 Jahre währende Erfolgsgeschichte. Mit dem ersten Caravan, dem sogenannten Ur-Troll, hat der Unternehmensgründer Erwin Hymer das mobile Reisen in Deutschland salonfähig gemacht. Angetrieben von allgegenwärtigem Pioniergeist und unbändiger Innovationsfreude schuf das Unternehmen aus dem oberschwäbischen Bad Waldsee seit seiner Gründung 1957 Jahrzehnt um Jahrzehnt technische und optische Meisterwerke. Mit jedem neuen Fahrzeug strebt das Unternehmen nach Innovationen und richtungsweisenden Lösungen in Design und Technik.

Ganz gleich, was Sie vorhaben, mit wem Sie reisen oder wohin die Reise geht – HYMER bietet Ihnen ein Zuhause, das Sie begleitet. Egal, ob Sie das Abenteuer suchen oder Ruhe und Entspannung finden wollen. Wohin der Wind Sie auch treibt – wir sind an Ihrer Seite. Tag für Tag geben die Mitarbeiter bei HYMER dafür alles – Schritt für Schritt, Schraube für Schraube, mit Leidenschaft und Perfektion. Damit Sie nicht nur eine Reise erleben, sondern die Reise Ihres Lebens!

Werksführungen

Gehen Sie auf eine einzigartige Entdeckungstour durch unsere Caravan-, Camper Van- und Reisemobilproduktion in Bad Waldsee, bei der Qualität „made in Germany“ im Mittelpunkt steht. Wir möchten Ihnen zeigen, warum HYMER in über 60 Jahren zu solch einem bekannten Unternehmen in der Caravaning-Branche wurde. Werfen Sie mit unseren Werksführern einen Blick hinter die Kulissen der HYMER-Produktion. Infos und Anmeldung unter www.hymer.com. Wir freuen uns auf Ihren Besuch.

ERWIN HYMER MUSEUM

Die ganze Welt des mobilen Reisens

Eine Weltreise an einem Tag über die Traumrouten und Sehnsuchtsorte der Welt erleben! Das Erwin Hymer Museum in Bad Waldsee erzählt die Kultur- und Technikgeschichte des Caravanings aus dem Blickwinkel der Abenteurer, Pioniere und der Reisenden. Die Besucher; Kinder, Erwachsene, Reise- und Geschichtsbegeisterte, Camping- und Oldtimer-Fans, Neugierige und Abenteuerlustige, tauchen ein in die Abenteuer der Pioniere und entdecken Überraschendes und Spannendes aus Technik, Entwicklung, Produktion und Design. Die interaktive Ausstellung lädt zum Mitmachen und selbst erleben ein. Eine fröhliche Parade von mehr als 80 historischen Fahrzeugen; Caravans, Campingbusse, PKW, Motorräder u. v. m. aus aller Welt, von winzig klein bis riesengroß, teils skurril und selten, wecken Erinnerungen, erzählen Geschichten und laden zum Staunen ein. Die Exponate sind in eine spannende und wandelbare Erlebniswelt eingebunden, sodass der Museumsbesuch einer Reise zu den Sehnsuchtsorten der mobilen Welt gleicht. Auf den Spuren der Pioniere des Wohnwagenbaus reisen die Besucher über die Alpenpassstraßen der 1930er Jahre, erleben das „Bella Italia“ der Nachkriegszeit, staunen über die Eigenbauten der DDR an den Ostseestränden und wandeln auf den Spuren der Abenteurer, die mit Camping-Anhänger oder -Bus in Marokko und Indien unterwegs waren.

Jede Zeit hat ihre eigenen Sehnsuchtsorte, ob Klassiker wie die berühmte Route 66, die gigantischen Wellen des Atlantiks oder die faszinierenden Eislandschaften im hohen Norden. Das Erwin Hymer Museum erzählt von der Reiselust, die uns hinaus in die Welt zieht. Und wie wollen wir in Zukunft reisen? Der neueste Ausstellungsbereich „Zukunftsrouten“ wandelt sich laufend und zeigt aktuelle Visionen des Reisens und der Mobilität! Am Zukunftsradar ist die ganze Familie gefragt, wie und wohin sie in der Zukunft reisen möchte. R-WIN 4.0, der kleine Helfer, assistiert beim fantasievollen Bau von Zukunftsmobilen.

Ein Museum für die ganze Familie, interaktiv und multimedial!

Freier Eintritt für Kinder und Jugendliche bis 18 Jahre.

Erwin Hymer Museum

Robert-Bosch-Str. 7, 88339 Bad Waldsee
Tel. +49 (0)7524 97667600
www.erwin-hymer-museum.de

Öffnungszeiten

Täglich von 10 – 18 Uhr,
donnerstags von 10 – 21 Uhr

Anfahrt: Direkt an der B30 zwischen Ulm und dem Bodensee



BAD WURZACH IM ALLGÄU

Wer einen naturnahen Urlaub in einmaliger Landschaft machen möchte, ist in Bad Wurzach genau richtig: Das Wurzacher Ried ist das größte intakte Hochmoor Mitteleuropas und Lebensraum unzähliger Tiere und Pflanzen.

Der urwüchsige Lebensraum spiegelt die Entwicklungsgeschichte seit der Eiszeit wider, als Gletscher die Landschaft zwischen Oberschwaben und Allgäu formten. Nicht nur das Ried ist dabei entstanden, sondern auch die sanft geschwungenen grünen Hügel, die den Reiz der Region rund um Bad Wurzach ausmachen. Ein Spaziergang auf dem Torflehrpfad, eine Fahrt mit dem historischen Torfbähnle und der Besuch der Erlebnisausstellung MOOR EXTREM entführen den Gast in diese mystische Moorerlebniswelt.

In der Freizeit etwas für sich zu tun, das fühlt sich in Bad Wurzach ganz nach Wellness an. In Deutschlands modernstem und über 400 Quadratmeter großem Moorbad sorgen atmosphärische Lichter und angenehme Musik für Geborgenheit. In der nostalgischen Holzzuberwanne unter dem Sternenhimmel im warmen Moor zu schweben, ist ein ganz besonderes Erlebnis – allein oder zu zweit. Bad Wurzach punktet nicht nur mit dem „schwarzen Gold“, sondern auch mit eigenem Thermalwasser. In der Vitalium-Therme feelMOOR Gesundesort mit großzügig gestalteter Bade- und Saunalandschaft gibt es vom Sole-Relaxraum über Bio-Sauna und Ried-Sauna bis hin zum Dampfbad vielfältige Möglichkeiten zur Entspannung und Gesundheitsvorsorge.

Bad Wurzach Info

Rosengarten 1, 88410 Bad Wurzach / Allgäu
Tel. +49 (0)7564 302150, Fax +49 (0)7564 3023150
service@bad-wurzach.de, www.bad-wurzach.de



Reise-Tipp

Kunst und Kultur genießen: Das Lebensgefühl der Menschen im Barock war geprägt von Vergänglichkeit einerseits und Lebensfreude andererseits. Dabei entstand ein einmaliger kulturhistorischer Stil, der sich in Architektur und Malerei vor allem in üppiger Prachtentfaltung zeigte. In Bad Wurzach, das an der Oberschwäbischen Barockstraße liegt, sind gleich zwei bedeutende Barock-Schätze erhalten: Das beeindruckende Barocktreppenhaus im Schloss und die Wallfahrtskirche auf dem Gottesberg. Ebenfalls einen Besuch wert sind die klassizistische Pfarrkirche St. Verena und das ehemalige Kloster Maria Rosengarten. Hier gibt es die schönste Hauskapelle der Welt zu sehen, die zum Schauen und Staunen einlädt.

Genießer-Tipp

Das urige Wirtschäftle „Zum Wurzelsepp“ liegt mit herrlichem Biergarten direkt am Wurzacher Ried, Tel. +49 (0)7564 948841. In der Käserei Vogler können in gemütlicher und rustikaler Hüttenatmosphäre regionale Käseköstlichkeiten und deftige Vesper probiert werden. Führungen durch das Käseriemuseum sind donnerstags und nach Vereinbarung möglich, Tel. +49 (0)7564 3583.

Stellplatz Vitalium-Therme

Eine Wohnmobilreise nach Bad Wurzach hat immer Saison, denn das Moorheilbad bietet vielfältige Möglichkeiten. Von Wellness und Wandern über Moorbad und Museen bis hin zu Kultur und Cafés gibt es ganzjährig viel zu erkunden und zu erleben. Auch bieten sich Radtouren in die Region an. Der ruhige Wohnmobilstellplatz befindet sich direkt am Rande des Naturschutzgebiets Wurzacher Ried und 300 m von der Vitalium-Therme entfernt und ist damit ein idealer Ausgangspunkt für viele Aktivitäten. Auf dem erhöhten aber ebenen Gelände finden 17 Reisemobile Platz. Alle nötigen Ver- und Entsorgungseinrichtungen sind vorhanden. In 5 Gehminuten Entfernung lädt die hübsche Innenstadt mit zahlreichen Geschäften zum Bummel ein.

Standort: An der Thermalquelle 1/Riedhalde, Tel. +49 (0)7564 3042301

GPS: 47°54'53"N, 09°54'14"O

Plätze: 17, **Zentrum:** 700 m, **Einkauf:** 500 m

Gebühren: 5,50€/Nacht inkl. Strom, zzgl. Kurtaxe 1,50€/Person/Nacht, Frisch-/Abwasser 0,50€, Duschmöglichkeit in der Vitalium-Therme gegen Gebühr 1,50€ für 30 Minuten

Ausstattung: Untergrund: asphaltiert





BIBERACH AN DER RISS

Traditionell und weltoffen – so präsentiert sich heute die über 800 Jahre alte ehemalige freie Reichsstadt. Man „schwätzt schwäbisch“ und ist Station bedeutender touristischer Routen, wie der Deutschen Fachwerkstraße, der Oberschwäbischen Barockstraße und der Mühlenstraße Oberschwaben.

Der Marktplatz wird überragt vom imposanten Turm der Stadtpfarrkirche, die mit ihrer barocken Innenausstattung zur Oberschwäbischen Barockstraße gehört. Die beiden Türme und der Weberberg mit seinen uralten Fachwerkhäusern prägen ebenfalls das Stadtbild und können bei einer erlebnisreichen StadtVerführung entdeckt werden. Unbedingt anschauen: Das Museum Biberach. Genau richtig für Erholungssuchende ist der Gesundheitspark Jordanbad mit Thermalbad, Spaßbad und Saunadorf, der zum Teil auf der Gemarkung **Ummendorf** liegt. Am Rande des Naturschutzgebiets lädt das Ummendorfer Naturfreibad zu Badefreuden ein. Die Ummendorfer Pfarrkirche darf zu den eindrucksvollsten Dorfkirchen Oberschwabens gezählt werden. Im gegenüberliegenden Schloß finden heute Konzerte und Ausstellungen statt.

Stadt Biberach, Tourismus

Marktplatz 7/1, 88400 Biberach

Tel. +49 (0)7351 51165

Fax +49 (0)7351 51511

tourismus@biberach-riss.de

www.biberach-tourismus.de

www.ummendorf.de

Genießer-Tipps

Der Biberacher Wochenmarkt, der mittwochs und samstags auf dem Marktplatz stattfindet, gilt als einer der größten Frischemärkte der Region und versorgt die Besucher nicht nur mit frischem Obst und Gemüse direkt vom Erzeuger. Darüber hinaus laden zahlreiche Restaurants, Biergärten und Cafés in der Innenstadt zum Verweilen ein, beispielsweise das prämierte Café Kolesch, das nicht nur für seine Original Wieland-Torte bekannt ist (Info unter Tel. +49 (0)7351 72029).

Stellplatz Biberach, Rißstraße

Geschotterter Reisemobilstellplatz mit 18 Stellplätzen an der Rißstraße, 8 Stromzapfsäulen, ruhig und direkt am Donau-Bodensee-Radweg gelegen, mit Informationsafeln und Prospektfächern ausgestattet, 500m zur historischen Altstadt mit Restaurants, Cafés und Sehenswürdigkeiten, ca. 1,5km zum Hallen- und Freibad.

Standort: Tel. +49 (0)7351 51165

GPS: 48°06'11"N, 09°47'45"W

Plätze: 18, **Zentrum:** 1 km

Gebühren: 5€/Nacht inkl. Wasser und Entsorgung, zzgl. Strom 0,50 €/kWh

Ausstattung: Info-Tafeln, Picknickbank, Untergrund: kiesbedeckt



Reise-Tipps

Verborgene Winkel und historische Schätze finden oder Kneipen kennenlernen, in denen sonst nur Einheimische am Stammtisch sitzen – eine StadtVerführung macht's möglich. Stadtführungen finden ganzjährig jeden Samstag und Sonntag um 14 Uhr sowie von Mai bis Oktober mittwochs um 14 Uhr und freitags um 15 Uhr statt. Treffpunkt ist im Spitalhof, Museum Biberach. Weitere Infos und Beratung in der Tourist-Information im Rathaus, Tel. +49 (0)7351 51165.

Stellplatz Ummendorf, Bachstraße

Stellplatz hinter dem Brauerei-Gasthof in der Ortsmitte Ummendorf

Standort: Bachstraße 10,

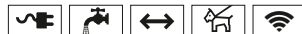
Tel. +49 (0)7351 44430

GPS: 48°03'47"N, 09°49'57"W

Plätze: 5, **Zentrum:** 200m (Ummendorf), 5 km (Biberach), **Einkauf:** 200m

Gebühren: Übernachtung für 2 Nächte gebührenfrei, danach 3 € pro Nacht, Strom 3 € pro Tag

Ausstattung: Im Gasthof: WC gebührenfrei (zu den Öffnungszeiten des Brauerei-Gasthofs), Info-Tafel und Umgebungskarte am Stellplatz, WLAN (über den Gasthof), Untergrund: gepflastert/ teilw. geteert.





EHINGEN

**Herzlich willkommen in Ebingen, der Donau-
stadt an der Schnittstelle von Oberschwaben
und Alb.**

Der Erlebniswert unserer Region ist hoch: Ob Barockstraße, UNESCO Biosphärengebiet Schwäbische Alb, Junge Donau oder Bierkulturstadt – die Zahl an Freizeitaktivitäten scheint schier unerschöpflich. Und wenn Sie ein Wohnmobil Ihr Eigen nennen, können Sie unseren kostenfreien Stellplatz mit herrlichem Blick ins Donautal für Abstecher in dieses Rad- und Wanderparadies nutzen. Auf keinen Fall entgehen lassen sollten Sie sich den kulinarisch aufgeladenen Bierwanderweg (mit Audio-Tour im Stadtzentrum) sowie die zweitägige ADFC „Berg Bier Radtour“.

Vom Deutschen Wanderverband zertifiziert sind darüber hinaus der Besinnungsweg im Biosphärengebiet und der BurgFelsenPfad im burgenreichsten Tal Deutschlands, dem Lautertal.

Tourist-Info Ebingen

Marktplatz 1, 89584 Ebingen
Tel. +49 (0)7391 503207
Fax +49 (0)7391 5034207
tourismus@ehingen.de
www.ehingen.de

Reise-Tipp

Direkt vom Stellplatz aus starten Sie Ihre Radtour auf dem berühmten Donauradweg. Unser Tipp: Wählen Sie die wahrhafte traumhafte Route durch das Urdonautal, das Sie zu weltbekannter Eiszeitkunst, dem romantischen Blautopf und dem Ulmer Münster führt.

www.deutsche-donau.de

Genießer-Tipp

Bekannt ist Ehingen durch seine herausragende Bierkultur: Sage und schreibe fünf historische Brauereien gibt es mit 53 verschiedenen Biersorten und einem breiten gastronomischen und touristischen Angebot. Für die im Ländle einzigartige Verbindung von Bier und Kultur wurde die Bierkulturstadt vielfach ausgezeichnet. www.bierkulturstadt.info

Wohnmobilstellplatz Ehingen

Mit dem Ehinger Wohnmobilstellplatz steht Freunden des mobilen Urlaubs ein Stellplatz zur Verfügung, der durch seine herrliche Lage besticht. Alle technischen Anlagen sind neu und das leistungsstarke W-LAN ist kostenfrei. Zudem gibt es keine Beschränkungen nach Größe und Gewicht der Fahrzeuge.

Standort: Am Stadion, Tel. +49 (0)7391 503207,

GPS: 48°16'50"N, 09°44'09"O

Plätze: 14, **Zentrum:** 1 km, **Einkauf:** 500 m

Gebühren: Stellplatz kostenlos, 0,50€ für 1 kWh Strom, 0,50€ für 50 Liter Trinkwasser (Wasser inkl. Abwasser) Frischwasserentnahme von Dez.-Feb. nicht möglich.

Ausstattung: Recyclingstation in der Nähe, Untergrund: geschottert/asphaltiert, max. 7 Nächte.





ISNY IM ALLGÄU

Portalort der Wandertrilogie, bietet ganzjährig ein attraktives Sport-, Kultur- und Freizeitangebot. Vor den Toren der Stadt treffen unterschiedliche Landschaftsräume aufeinander: das Naturschutzgebiet Bodenmöser, die Eistobel-Schlucht und der voralpine Höhenzug der Adelegg – Beste Voraussetzungen für Aktivitäten wie geführte Wanderungen im Rahmen des Isnyer NaturSommers, Radtouren mit Blick auf die Alpen, Nordic Walking im DSV Nordic Aktiv Zentrum oder Langlauf- und Schneeschuhtouren.

Unterschiedliche Stadt- und Themenführungen im mittelalterlichen Oval runden das Angebot ab. Isny ist zudem Heilklimatischer Kurort im Württembergischen Allgäu und bietet mit seinem subalpinen, nebelfreien Reizklima und den kurörtlichen Einrichtungen beste Therapie- und Behandlungsmöglichkeiten.

Isny Info

Im Hallgebäude, Marktplatz 2
88316 Isny im Allgäu
Tel. +49 (0)7562 9999050
info@isny-marketing.de
www.isny.de

Genießer-Tipp

Isnyer GourmetWanderung: Saisonale Gaumenfreuden die Landschaften verbinden. Bestens verwöhnt wandern die Teilnehmer auf der Feinschmecker-Führung durch Moore, Wiesen und Wälder. Den Tag krönt auf dem „Kapf“ die Aussicht auf Nagelfluh- und Alpenkette (Info: Tel. +49 (0)7562 9999050, info@isny-marketing.de).

Stellplatz Untere Mühle

Der Wohnmobilstellplatz Untere Mühle liegt nahe der historischen Altstadt direkt am Ach-Bach gegenüber dem Kurpark. Geschäfte, Gaststätten, Sehenswürdigkeiten und Museen sind zu Fuß in kürzester Zeit zu erreichen. In unmittelbarer Nähe befindet sich das 611 ha große Naturschutzgebiet Bodenmöser.

Standort: Seidenstraße 41,
Tel. +49 (0)7562 9999050

GPS: 47°41'41"N, 10°02'13"O

Plätze: 16, **Zentrum:** 200 m

Gebühren: 12 € pro Nacht, Strom 0,50 € pro kWh, Frischwasser 0,10 € / 10l, Aufenthalt: max. 2 Nächte

Ausstattung: WC im Kurhaus,
Untergrund: naturbelassen, kiesbedeckt



Reise-Tipp

Stadtführung: Ein katholisches Kloster innerhalb der Mauern einer protestantischen Stadt. Wie Ordensbrüder, Adel und Bürgertum, Handwerker und Händler das Gesicht der Stadt prägten, erfahren die Teilnehmer beim geführten Stadtrundgang „Isny erzählt Geschichte“. Jeden Samstag, 9:30 Uhr.

Dethleffs-Werk

Für Reisemobile reservierter Bereich im hinteren Abschnitt des großen Firmenparkplatzes neben dem Dethleffs-Werk im Gewerbegebiet Isny.

Standort: Alemannenstraße 7,
Tel. +49 (0)7562 9870

GPS: 47°42'04"N, 10°03'05"O

Plätze: 9, **Zentrum:** 1 km

Gebühren: 5 € pro Nacht (Dethleffs-Reisemobile 2 Nächte frei) zzgl. 1,50 € Kurtaxe pro Person, Frischwasser 1 €/70l, Aufenthalt: max. 2 Nächte

Ausstattung: Untergrund: gepflastert





KISSLEGG IM ALLGÄU

Inmitten des Württembergischen Allgäus, nur einen Katzensprung von den Alpen und dem Bodensee entfernt, liegt umrandet von Wiesen, Wäldern, Seen und Mooren, der Luftkurort Kißlegg.

Für Besucher gibt es in der „Stadt der kurzen Wege“ viel zu entdecken und noch mehr zu genießen: Kulturkenner führt es auf direktem Weg in die Barockkirche St. Gallus und Ulrich mit ihrem prächtigen Tonnengewölbe und dem bekannten Augsburgers Silberschatz. Aber auch das Neue Schloss mit seinen berühmten Sibyllenfiguren und laufenden zeitgenössischen Kunstausstellungen, lohnt einen Besuch. Sportlich Interessierte können aus einem umfassenden Rad- und Wanderwegenetz auswählen und die umliegende Landschaft erkunden. An heißen Sommertagen lockt das Strandbad Obersee sowie ein imposanter schattiger Schlosspark im englischen Stil, inmitten des Ortszentrums der Gemeinde Kißlegg. Der Schlosspark ist geradezu ideal für eine Rast, ein Picknick oder einen Spaziergang – das schöne Barockschloss immer im Blick.

Gäste- und Bürgerbüro Kißlegg

Neues Schloss, Schlossstraße 8, 88353 Kißlegg
Tel. +49 (0)7563 936142
Fax +49 (0)7563 936199
tourist@kisslegg.de
www.kisslegg.de

Reise-Tipp

Zahlreiche Seen und Weiher rund um Kißlegg bilden die Kißlegger Seenplatte. Die Schönheiten der Landschaft, die Sehenswürdigkeiten und die vielfältige Flora und Fauna lassen sich bei einer Radtour oder Wanderung auf einem der Themenwege erschließen. An einigen Stellen laden die Gewässer zum Baden und zum Verweilen ein.

Genießer-Tipp

Nach einer familienfreundlichen Wanderung auf dem Erlebnispfad Burgermoos mit Mitmachstationen durch die moortypischen Tier- und Pflanzenwelt, lädt von Fr. – So. das Burgermoos-Stüble in Oberriedgarten bei Kißlegg zur Einkehr ein. Tel. +49 (0)7563 908636.

Stellplatz am Strandbad Obersee

Stellplatz für 24 Reisemobile, mit moderner Ausstattung, direkt am Strandbad Obersee (geöffnet von Mai bis September) mit Naturbadesee, Warmwasser- und Kinderplanschbecken, sanitären Einrichtungen und Kiosk.

Standort: Strandbadweg 5, Tel. +49 (0)7563 936142

GPS: 47°47'45"N, 09°52'45"O

Plätze: 24, **Zentrum:** 800m

Gebühren: Apr.-Okt. 7€, Nov.-Mrz. 5€ pro Nacht und Mobil. Kurtaxe inklusive. Strom 0,50€ pro kWh, Frischwasser 0,10€ für 10l, 1€ für 100l

Ausstattung: Untergrund: asphaltierte Wege, kiesbedeckte Parzellen, sanitäre Anlagen im Strandbad während der Saison





LEUTKIRCH IM ALLGÄU

Natur, Kultur, Brauchtum, Lebensfreude: Das alles und noch mehr ist Leutkirch im Allgäu.

Sanfte Hügel und sattgrüne Wiesen, soweit das Auge reicht. Vor der Kulisse mächtiger Berggipfel liegt die Stadt Leutkirch eingebettet in die hügelige Voralpenlandschaft zwischen Wäldern und Weihern. Das Allgäu empfängt Urlauber mit offenen Armen. Freiheit und Geborgenheit gehören hier zusammen wie Ruhe und Natur. In Leutkirch trifft lebendiges und städtisches Flair auf traditionelle, dörfliche Lebenswelten. Leutkirch ist herzlich und offen, modern und innovativ. Die acht Ortschaften ringsum sind richtig „heimelig“: Hier ist das dörfliche Leben authentisch – einladend, gemütlich und geruhsam. Mit Wiesen und Kühen, Kirche und Dorfplatz. Einfach Allgäu pur.

Extra: Parkschein als Gästekarte

Gäste auf dem Leutkircher Wohnmobilstellplatz genießen alle Vorteile der Gästekarte, die mit dem Parkschein ausgegeben wird. Unter anderem können Gäste das Freibad am Stadtweiher direkt gegenüber einmal kostenfrei besuchen. Weitere Informationen erhalten Sie bei der Touristinfo.

Touristinfo Leutkirch

Marktstraße 32, 88299 Leutkirch im Allgäu
Tel. +49 (0)7561 87154
touristinfo@leutkirch.de
www.leutkirch.de

Genießer-Tipp

Überzeugt von der Qualität und kreativ bei der Verarbeitung heimischer Produkte sind viele Gasthöfe rund um Leutkirch und Umgebung. Man erkennt sie am „LandZunge“-Siegel. Beispielhaft ist hier die Leutkircher Brauerei Härle. Das Familienunternehmen bezieht den Hopfen aus Tettngang und die Braugers-te aus dem oberchwäbischen Raum. www.landzunge.de

Reise-Tipp

Center Parcs Park Allgäu: Im Urlauer Tann entstand ein Ferienpark der Superlative für ein ganzjähriges Ferienangebot: insgesamt 1.000 Ferienhäuser im Grünen und ein Zentralbereich „Market Dome“ mit über 20.000m². Das Herz des „Market Dome“ bildet das tropische Badeparadies Aqua Mundo, ein wetterunabhängiges Ganzjahres-Erlebnis der besonderen Art. Viele attraktive Freizeiteinrichtungen in Center Parcs Park Allgäu bieten Urlaubern und Tagesgästen neben einer Vielzahl an Aktivitäten auch Erholung und Entspannung. Im exklusiven Spa & Country Club mit Themen-Saunalandschaft, türkischem Bad, Sole-Becken, Fitness-Bereich und vielem mehr sind Wohlfühlmomente garantiert. www.tagesausflugcenterparcs.de

Stellplatz am Stadtweiher

Der Reisemobilstellplatz liegt mitten in einem Erholungsgebiet beim Naturfreibad am Stadtweiher. Durch die großzügig geplanten Parzellen (6 × 12 m) bietet er hohen Komfort. Wasser und Strom stehen gegen Gebühr an modernen Versorgungseinrichtungen zur Verfügung. Die Wasserentsorgung ist kostenfrei möglich. Zur Altstadt sind es zu Fuß nur zehn Minuten. Rund um den Reisemobilstellplatz befinden sich: Wanderwege, Nordic-Walking-Routen, Mini-golf, Tennisplätze, Tennishalle, Angelmöglichkeiten, Kneippbad, Naturlehrpfad, Waldsportpfad und Gastronomie. Ausgezeichnet als „TopPlätzchen“.

Standort: Kemptener Straße 62, Tel. +49 (0)7561 87154

GPS: 47°49'20"N, 10°02'22"O

Plätze: 14, **Zentrum:** 1,2 km,

Einkauf: 1 km

Gebühren: 8 € pro Nacht und Mobil, inkl. Müll- und Grauwasserentsorgung, Strom 0,50 € pro kWh, Frischwasser 0,10 € für 10l, 1 € für 100l

Ausstattung: Hundetoilette an der Zufahrt, Info-Tafel, Untergrund: Rasengittersteine, asphaltierte Wege, sanitäre Anlagen im Freibad (ca. Mai-September)





NÖRDLICHER BODENSEE

Willkommen in der Ferienregion Nördlicher Bodensee! Die ehemalige Reichsstadt Pfullendorf lädt zu einem Bummel durch die Altstadt mit ihren liebevoll restaurierten Fachwerkhäusern und engen Gässchen ein.

Sehenswert sind die barocke Stadtpfarrkirche, das Alte Haus (1317), sowie das Obertor – Wahrzeichen der Stadt. Kostenlose Stadtführung: Von Mai bis Oktober jeden Freitag um 13:30 Uhr. Die Gemeinde Ostrach gehört ebenso zur Ferienregion Nördlicher Bodensee. Ostrach liegt in den drei historischen Ländern Baden, Hohenzollern und Württemberg. Das zu Ostrach gehörende Naturschutzgebiet Pfrunger-Burgweiler Ried ermöglicht Wanderungen und Radtouren in der Natur pur.

Tourist-Information

Ferienregion Nördlicher Bodensee
Kirchplatz 1
88630 Pfullendorf
Tel. +49 (0)7552 251131
Fax +49 (0)7552 931130
tourist-information@stadt-pfullendorf.de
www.pfullendorf.de
www.noerdlicher-bodensee.de

Reise-Tipp

Vielfältiges Freizeitangebot im Seepark: Badesee, Spazierwege, Kinderspielplätze, Restaurants, Wasserskianlage, Tauchzentrum, Abenteuer- & Fußball-Golfanlage. In der Ferienregion liegt zudem das Naturschutzgebiet Pfrunger-Burgweiler Ried, welches mit 2.600 ha das zweitgrößte zusammenhängende Moorgebiet Süddeutschlands ist. Der 2016 eröffnete Bannwaldturm ermöglicht in einer Höhe von fast 39 Meter grandiose Aussichten.

Stellplatz am Seepark Linzgau

Standplätze für Wohnmobile direkt beim Seepark Linzgau (Eingang Ost), nur ca. 1 km zur Altstadt. Toiletten und Duschen können während der Öffnungszeiten im Seepark genutzt werden. Entsorgungsmöglichkeiten sowie Frisch- und Abwasser in der Nähe, beim Klärwerk, vorhanden. Stromanschlüsse direkt auf dem Platz verfügbar.

Standort: Am Litzelbacher Weg,
Tel. +49 (0)7552 251131

GPS: 47°56'1.207"N, 09°14'13.014"O

Plätze: 25, **Zentrum:** 1 km, **Einkauf:** 200 m

Gebühren: 6€ pro Tag, Stromanschluss 0,50€/1 kWh, Wasseranschluss 1€/100l

Ausstattung: Untergrund: kiesbedeckt/
Wiese, Wohnwagen sind nicht gestattet



Genießer-Tipp

Im Seepark: Lukullum mit Seeterrasse, „La maison du Lac“ mit Außenterrasse, Jägerhof Gastronomie.

Stellplatz Weites Ried

Der Stellplatz Weites Ried liegt direkt am Naturschutzgebiet, die Freilichtanlage des Grenzsteinmuseums ist ca. 400 m entfernt. 4 Stellplätze mit Stromanschluss sind vorhanden. Der Platz liegt im Teilort Burgweiler am Ortsrand und ist sehr ruhig.

Standort: Gemeinde Ostrach, Teilort Burgweiler, Tel. +49 (0)7585 3000

GPS: 47°55'02"N, 09°21'16"O

Plätze: 4, **Zentrum:** 4 km, **Einkauf:** 4 km

Gebühren: 4€ pro Nacht und Mobil, Strom 1€ pro 8 h, Kasse am Platz

Ausstattung: Untergrund: kiesbedeckt/
geteert, Infotafel zu Gastronomie und Einkaufsmöglichkeiten sowie Notfallnummern, Fahrplan des Freizeituges Räuberbahn, Beachvolleyballplatz zur freien Verfügung





OCHSENHAUSEN

Schon von weitem ist in Ochsenhausen die gewaltige Anlage der ehemaligen Benediktiner-Reichsabtei zu sehen. Die ursprünglich gotische und später barockisierte Basilika gilt mit ihrer reichen Ausstattung als Kleinod des süddeutschen Barock.

Berühmt ist die Orgel des aus Ochsenhausen stammenden Orgelbaumeisters Joseph Gabler. Konzerte, Ausstellungen, das Klostermuseum und die in den ehemaligen Konventgebäuden beheimatete Landesakademie für die musizierende Jugend machen das Kloster zum kulturellen Zentrum für die ganze Region. Ein besonderes Erlebnis ist die Fahrt mit der historischen Öchsle-Bahn. Und wer Ruhe und Beschaulichkeit sucht, findet diese am idyllischen Krummbachweg, dem ehemaligen Brevierweg der Benediktiner und heutigen wasserbauhistorischen Wanderweg, ausgehend von der Klosteranlage.

Tourist-Information Ochsenhausen

Marktplatz 1

88416 Ochsenhausen

Tel. +49 (0)7352 922026

Fax +49 (0)7352 922019

stadt@ochsenhausen.de

www.tourismus-ochsenhausen.de

Reise-Tipp

Orgelkonzerte in der prächtigen Basilika, Kammermusik im Bibliothekssaal, Sinfoniekonzerte im historischen Bräuhaus – musikalische Höhepunkte gibt es viele in Ochsenhausen. Regelmäßig finden Konzerte der Landesakademie für die musizierende Jugend und alljährlich im Mai die Musikfestspiele „Schwäbischer Frühling“ statt (Info unter Tel. +49 (0)7352 922026).

Genießer-Tipp

Ein besonderer Genuss für Eisenbahnfreunde ist die Öchsle-Museumsbahn: Die Schmalspurbahn verkehrt von Mai bis Anfang Oktober an jedem Sonntag sowie 1. Samstag im Monat durch die oberschwäbische Bilderbuchlandschaft zwischen Ochsenhausen und Warthausen. Im bewirtschafteten Restaurationswagen gibt es kleine Speisen und Getränke (Info unter Tel. +49 (0)7352 922026, www.oechsle-bahn.de).



Stellplatz An der Kapfhalle

Parkplatz der Kapfhalle unterhalb der Klosteranlage mit Blick auf das Kloster sowie auf das obere Rottumtal. Stadtmitte und Klosteranlage mit ihren Sehenswürdigkeiten sind innerhalb weniger Gehminuten zu erreichen.

Standort: Jahnstraße, Tel. +49 (0)7352 922026

GPS: 48°04'01"N, 09°57'00"E

Plätze: 5, **Zentrum:** 500m

Gebühren: Gebührenfrei

Ausstattung: Untergrund: geschottert





RAVENSBURG

Die ehemals Freie Reichsstadt Ravensburg, mitten in der Ferienlandschaft Allgäu und Bodensee gelegen, ist mit 50.000 Einwohnern die wirtschaftliche Mitte der Region. Früher schon Handelszentrum, ist sie heute die Einkaufsstadt Oberschwabens.

Der zentral gelegene Marienplatz ist der ideale Ausgangspunkt, um die „Stadt der Türme und Tore“ zu erkunden. Dort und in den angrenzenden Straßen und Gassen, herrscht reges Leben: In der Bachstraße, wo der Stadtbach offen fließt, oder in der liebevoll sanierten Marktstraße. Fußgängerzonen laden zum unbeschwerten Bummel ein, das Stöbern in Geschäften lässt sich hervorragend mit einer Besichtigung der historischen Altstadt verbinden – auf eigene Faust oder mit einer Stadtführung.

Tourist Information Ravensburg

Marienplatz 35
88212 Ravensburg
Tel. +49 (0)751 82800
Fax +49 (0)751 82466
tourist-info@ravensburg.de
www.ravensburg.de

Genießer-Tipp

Frische Produkte aus der Region erhält man im Bauernmarkt in der Markthalle, in der Mönchmühle Schuler mit Mühlenladen und im Saftladen der Fruchtsaftkellerei Stiefel in Hübscher. Ein Erlebnis für sich ist der traditionelle Ravensburger Wochenmarkt, der jeden Samstag in der Marktstraße und auf dem Gespinstmarkt abgehalten wird und viele Menschen aus Nah und Fern in die Altstadt lockt (Info unter Tel. +49 (0)751 82800).

Reise-Tipp

Schon von weitem locken die vielen Türme der alten Handelsstadt Ravensburg. Mehr als ein Dutzend haben Ravensburg als die Stadt der Türme und Tore bekannt gemacht. Der Blaserturm im historischen Zentrum lädt zum grandiosen Ausblick über die Stadt ein. (Info zu Turmbesteigungen unter Tel. +49 (0)751 82800).

Stellplatz Mühlbruckstraße

19 Stellplätze am Rande der historischen Altstadt (zehn Gehminuten). Zufahrt über die Meersburger Straße, Bushaltestelle Mühlbrück in unmittelbarer Nähe. Direkt am Wander- und Radwanderwegenetz der Region Bodensee-Oberschwaben gelegen.

Standort: Mühlbruckstraße, Tel. +49 (0)751 82800

GPS: 47°46'55"N, 9°35'59"O

Plätze: 19, **Zentrum:** 500m

Gebühren: 8,50€ pro Nacht und Mobil

Ausstattung: Info-Tafel, Untergrund: geschottert, Aufenthalt: max. 3 Tage





RAVENSBURGER SPIELELAND

Übernachten bei Maus & Co.: Im Freizeitpark am Bodensee erleben kleine und große Abenteurer unvergessliche gemeinsame Momente. Mitten im Grünen heißt es hier: mitmachen, Neues erfahren und spielerisch dazulernen.

Entdeckt die schönsten Spielideen von Ravensburger im XXL-Format und über 70 Attraktionen in 8 Themenwelten. Stellt in der SchokoWerkstatt von Ritter Sport eure Liebblingsschokolade her, begebt euch mit dem BRIO Wellenreiter auf eine rasanten Fahrt durch den Hafen oder saust im Familien-Freifallturm „Hier kommt die Maus“ in luftige Höhen. In der neuen **GraviTrax Kugelbahn** werdet ihr selbst zur rasenden Kugel und dreht und wendet euch während der ganzen Fahrt. Hier heißt es Action und Adrenalin pur!

Freizeitpark Ravensburger Spieleland

Am Hangenwald 1
88074 Meckenbeuren/Deutschland
Tel. +49 (0)7542 4000
Fax +49 (0)7542 400101
spieleland@ravensburger.de
www.spieleland.de
www.spieleland-feriendorf.de

Im Ravensburger Spieleland Feriendorf erwarten euch thematisierte Ferienhäuser und Forscher-Zelte. Wer mit dem eigenen Wohnmobil oder Caravan anreist, nutzt einen der 40 Stellplätze in unmittelbarer Nähe zum Freizeitpark. Diese verfügen über Stromanschluss direkt am Platz, zentrale Frischwasserversorgung und Entsorgungsmöglichkeiten. Abenteuerer können vom 13. Mai – 11. September ihr eigenes Zelt mitten in der Natur auf unserem Zeltplatz aufschlagen. Während der Feriendorf-Öffnungszeiten kann der volle Komfort des Feriendorfgeländes inklusive Badehaus genutzt werden. Ein gesundes Frühstück im Feriendorf-Restaurant und ein Abendessen in Buffetform können optional dazu gebucht werden. Für einen entspannten Abend mit der Familie findet ihr im kostenlosen Spiele- und Buchverleih über 1.000 Spiele, Bücher und Puzzle mit dem blauen Dreieck.



Ravensburger Spieleland Feriendorf

Standort: Am Hangenwald 1, 88074 Meckenbeuren,
Tel. +49 (0)7542 4000

GPS: 47°42'34"N, 09°35'33"O

Plätze: 40, **Zentrum:** 500 m, **Einkauf:** 100 m

Gebühren: 25 € pro Nacht und Mobil/Zelt. Zzgl.
Tages-Ticket zum vergünstigten Sonderpreis für 29 €
pro Person (Erw./Kind).

Ausstattung: Untergrund: Mobil: geschottert, Zelt:
Wiese, Aufenthalt: unbegrenzt





RIEDLINGEN

Zwischen Bussen und Schwäbischer Alb, inmitten einer Bilderbuchlandschaft mit weiten Wiesen und Feldern, liegt das traditionsreiche Städtchen Riedlingen. Liebens- und erhaltenswert: Die Altstadt steht als Gesamtensemble vollständig unter Denkmalschutz. Türme und Tore, stolze Bürgerhäuser, Fachwerkgiebel, schöne Plätze und verwinkelte Gassen voller Geschichte und Geschichten prägen das Gesicht der Donaustadt – eine der schönsten in Oberschwaben.

Die Riedlinger, sagt man, sind ein ganz besonderes Völkchen: schaffig und fröhlich, optimistisch und vor allem geradeheraus – vielleicht, weil in Riedlingen nie ein Fürst Hof gehalten hat. Vielleicht auch, weil ihre Stadt von den vielen Kriegen weitgehend verschont blieb. Die Riedlinger wissen, wie man richtig feiert. Und wenn es gerade kein offizielles Fest gibt, dann findet sich ein Anlass – der Markttag zum Beispiel. Vielleicht liegt die liebenswerte Art der Riedlinger aber auch am Storch, der seit Jahrhunderten schon den Sommer über auf dem Rathaus residiert. Lernen Sie Riedlingen kennen.

Tourist-Information Riedlingen

Marktplatz 1, 88499 Riedlingen

Tel. +49 (0)7371 1830

Fax +49 (0)7371 18355

info@riedlingen.de, www.riedlingen.de

Genießer-Tipp

Die Gastronomiebetriebe in Riedlingen und den Teilorten freuen sich auf Ihren Besuch. Entdecken Sie die Vielfalt der deutschen und internationalen Küche (Infos: www.riedlingen.de).

Reise-Tipp

Genießen Sie die Landschaft bei einer Radtour auf dem Donauradweg. Bummeln Sie durch die Altstadt und erfreuen sich an der malerischen Kulisse. Bestaunen Sie das ehemalige Kapuzinerkloster und die barocke Weilerkapelle. Auch ein Besuch im Museum „Schöne Stiege“ und im Feuerwehrmuseum lohnt sich.

Stellplatz

Wohnmobilstellplätze auf dem Parkplatz bei der Stadthalle in unmittelbarer Nähe des Stadtzentrums direkt an der Donau. Mit Ver- und Entsorgungsstation, Zapfsäule für Trinkwasser und Strom. Frischwasser gegen Gebühr (Münzbetrieb), kostenlose Abwasserentsorgung. Am Tourist Energy Point können E-Bikes in abschließbaren Boxen geladen werden.

Standort: Alte Unlinger Straße,

Tel. +49 (0)7371 1830

GPS: 48°09'07.5"N, 09°28'40.5" O

Plätze: 3, **Zentrum:** 300m, **Einkauf:** 200m

Gebühren: Gebührenfrei

Ausstattung: Untergrund: befestigt, geteert,

Aufenthalt: unbegrenzt





SIGMARINGEN

Fürstlicher Glanz inmitten des Naturparks Obere Donau: Sigmaringen ist insbesondere für das an der Donau gelegene Hohenzollernschloss bekannt. Doch die reizvolle Kleinstadt bietet viel mehr: Wandern auf 5 Premiumwanderwegen, Radtouren auf dem Donau-Radweg und die historische Altstadt mit ihren sehenswerten Gebäuden bieten Urlaubsspaß für Jung und Alt.

Das Wahrzeichen Sigmaringens ist das an der Donau gelegene Hohenzollernschloss. Nur wenige Schritte von der historischen Altstadt Sigmaringens entfernt thront es auf einem markanten Felsen und bietet einen herrlichen Blick ins Donautal und über die Stadt. Das Schloss ist von März–Dezember täglich geöffnet und kann im Rahmen einer Führung besichtigt werden. Nach der Schlossbesichtigung lädt die Altstadt mit ihren zahlreichen Geschäften, Restaurants und Cafés zum Entspannen und Genießen ein. Das Angebot in den Restaurants und Biergärten an der Donau reicht von Schwäbischen Spezialitäten, einheimischen Bieren und der bekannten Hohenzollern-Torte bis hin zu internationalen Spezialitäten. Sigmaringen liegt mitten im Naturpark Obere Donau, einer der schönsten Flusslandschaften Deutschlands. Die fünf Premiumwanderwege rund um Sigmaringen führen durch malerische Flussauen, auf mächtige Felsen und zu herrlichen Aussichtsplattformen. Entlang der Wege gibt es zahlreiche Vesperinseln, Ruhebänke und Waldliegen, auf welchen man sich zwischendurch immer wieder erholen und entspannen kann.

Tourist-Information Sigmaringen

Fürst-Wilhelm-Str. 15, 72488 Sigmaringen
Tel. +49 (0)7571 106224, tourismus@sigmaringen.de,
www.sigmaringen.de

Genießer-Tipps

Wer nach Sigmaringen kommt, muss die Hohenzollerntorte probieren. Am besten nach einer Führung im Hohenzollernschloss direkt unterhalb bei den Hofkonditoren Huthmacher. Und als süßes Mitbringsel oder zum Direktnaschen empfehlen sich die Meisterpralinen – einfach lecker. Hofkonditorei Huthmacher, Fürst-Wilhelm-Str. 22, 72488 Sigmaringen, www.hofkonditorei-huthmacher.de

Reise-Tipp

Vom Stellplatz aus radeln Sie auf dem Donau-Radweg durch den Schwäbischen Canyon nach Beuron durch die faszinierende Flusslandschaft der Oberen Donau mit senkrechten Felsen und alten Burgen.

out and back Wohnmobilstellplatz Sigmaringen

Zentrumsnahe Lage und nur wenige Meter vom Donau-Radweg und der Donau entfernt. Die historische Altstadt mit Geschäften, Restaurants und Cafés ist fußläufig in 5 Min. erreicht. Faszinierender Blick auf das Hohenzollernschloss. Einkaufsmöglichkeiten sind in unmittelbarer Nähe vorhanden, ebenso Restaurants, Biergärten und Kinderspielplätze.

Standort: Georg-Zimmerer-Str. 6, Tel. +49 (0)7571 50411

GPS: 48°5'6"N, 09°12'40.5"O

Plätze: 24, **Zentrum:** 300m, **Einkauf:** 50m

Gebühren: 8€ pro Nacht und Mobil, Frischwasser 1€ für 100l, Strom 1€ für 4 Stunden

Ausstattung: Hochseilgarten, Kanutouren und Minigolf direkt nebenan, Freibad: 300m entfernt. Untergrund: geteert/kiesbedeckt. Aufenthalt: max. 5 Nächte, Infotafel





ULM/NEU-ULM

Die „Zweilandstadt“ an der Donau mit ihren **185.000 Einwohnern** ist **kulturelles und wirtschaftliches Zentrum** einer weiten Region im Zentrum Süddeutschlands.

Die ehemalige Reichsstadt Ulm ist bekannt für das gotische Münster mit dem höchsten Kirchturm der Welt (161,5m) und hat mit dem reich geschmückten Rathaus und dem malerischen Fischerviertel eine sehenswerte Altstadt zu bieten. Sie verfügt auch über viele bedeutende Museen, wo u. a. die fast 40.000 Jahre alte „Löwenmensch“-Skulptur zu sehen ist, und hochkarätige Architektur bis hin zur Moderne. Weitere beliebte Sehenswürdigkeiten sind das Kloster Wiblingen mit dem prächtigen Rokoko-Bibliothekssaal, das einzigartige Museum der Brot und Kunst und die gewaltigen Anlagen und Bauten der ehemaligen Bundesfestung Ulm aus dem 19. Jahrhundert. Die Geburtsstadt Albert Einsteins ist die jüngste Universitätsstadt Baden-Württembergs und Deutschlands erste Wissenschaftsstadt.

Tourist-Information Ulm/Neu-Ulm

Münsterplatz 50 (Stadthaus)

89073 Ulm

Tel. +49 (0)731 1612830

Fax +49 (0)731 1611641

info@tourismus.ulm.de

www.tourismus.ulm.de

Reise-Tipp

Iller- und Donau-Radweg in unmittelbarer Nähe. Kloster Wiblingen mit Rokoko-Bibliothekssaal 3 km entfernt.

Genießer-Tipp

Nähe zu zahlreichen Biergärten (Holzofenpizza in der „Jakobsruhe“) oder zum Glacis-Stadtpark Neu-Ulm mit Open-Air-Bühne, Festungsanlagen, Biergarten und Spielplätzen. Eine Ulmer Spezialität ist das „Ulmer Zuckerbrot“ in der Bäckerei Zaiser, Herrenkellergasse.

Reisemobilplatz am Donaabad

49 Premium-Stellplätze direkt am größten Erlebnisbad der Region. Bushaltestelle in unmittelbarer Nähe.

Standort: Am Öschweg 6, 89231 Neu-Ulm
Tel. +49 (0)731 1612830

GPS: 48°38'32"N, 09°98'58"O

Plätze: 49, **Zentrum:** 2 km, **Einkauf:** 2 km

Gebühren: 10€ pro Nacht und Mobil (12€ XL-Stellplatz) inkl. WLAN, Strom und Frischwasser zu 0,50€ je 50 kWh/Liter

Ausstattung: Untergrund: befestigt/geteert, geschottert, Aufenthalt: unbegrenzt, WC und Info-Point im Donaabad, 15% Rabatt auf Donaabad-Eintritt





UTTENWEILER

Mitten der herrlichen oberschwäbischen Landschaft, am Fuße des Bussen, liegt Uttenweiler. Die Gemeinde Uttenweiler mit ca. 3.600 Einwohnern hat einiges an Sehenswürdigkeiten zu bieten.

Das familienfreundliche Naturfreibad ist sehr beliebt und über die Gemeindegrenzen hinaus bekannt. Auch die Pfarrkirche St. Simon und Judas ist mit Sicherheit einen Besuch wert. Und im Mittelpunkt steht natürlich der Bussen, als höchster und „heiliger“ Berg Oberschwabens.

Reise-Tipp

Uttenweiler ist ein idealer Ausgangspunkt für Ausflüge zum Federsee, dem Wurzacher Ried, dem Bodensee, dem wildromantischen Donautal und der Lauter.

Genießer-Tipp

In und um Uttenweiler gibt es verschiedene Gastronomiebetriebe, mit abwechslungsreichen Angeboten. Weitere Informationen unter www.uttweiler.de.

Gemeinde Uttenweiler

Hauptstr. 14, 88524 Uttenweiler
Tel. +49 (0)7374 92060
info@uttweiler
www.uttweiler.de

Stellplatz beim Naturfreibad

Der Uttenweiler Reisemobilstellplatz liegt idyllisch gelegen beim Naturfreibad.

Standort: Weiherstr. 100,
Tel. +49 (0)7374 92060

GPS: 48°08'19"N, 9°37'09"O

Plätze: 12, **Zentrum:** 2 km,

Einkauf: 2 km

Gebühren: 10€ pro Nacht und Mobil, Strom 1€/kWh, Warmdusche 0,50€

Ausstattung: Info-Tafel, Untergrund: kiesbedeckt





*Alles für Ihren
Camping-Urlaub!*

VORZELTE • OUTDOOR • MÖBEL • HAUSHALT • ELEKTRO • TECHNIK • BEKLEIDUNG

ÜBERALL GANZ NAH... 88097 Eriskirch, Seestr. 36 • 88316 Isny/Allgäu, Am-Angele-Hof 31 • 89250 Senden, Berliner Str. 27

IHR CAMPING-SPEZIALIST – einmal auch in Ihrer Nähe! www.fritz-berger.de



WANGEN IM ALLGÄU

Wer Wangen und insbesondere seine prächtige Altstadt besucht, dem bedeutet sie Liebe auf den ersten Blick: Wangen, Stadt historischer Gebäude und zahlreicher Brunnen, der lauschigen Gassen und stillen Winkel, der gepflegten Gastronomie und der netten Menschen.

Die Wangener sind stolz auf ihre Stadt und machen es Besuchern leicht, sich rasch heimisch zu fühlen. Es heißt: „In Wange bleibt ma hange!“ Warum bloß? Liegt's vielleicht am Flair der Stadt, das die Touristiker keck als „südliches“ bezeichnen? Oder daran, dass es so vieles zu entdecken gibt in dieser liebenswerten „Stadt der schönen Brunnen“? Finden Sie's heraus bei einem geführten „Rundgang durchs Städtle“ (jeden Samstag um 10:30 Uhr). Herzlich willkommen!

Gästeamt – Tourist-Information

Bindstraße 10
88239 Wangen im Allgäu
Tel. +49 (0)7522 74211
Fax +49 (0)7522 74214
tourist@wangen.de
www.wangen-tourismus.de

Genießer-Tipp

„Der Weg ins Lamm sich immer lohnt, auch wenn man ganz woanders wohnt....“ Dieser Spruch stammt von Dietz-Werner Steck alias Tatort-Kommissar Bienzle. Auch er wusste die exzellent schwäbische Küche und den hervorragenden Service im Traditionsgasthaus „Lamm“ in Wangen zu schätzen. Hier gibt es leckere Spezialitäten aus der Region mit viel Liebe kreiert. Tel. +49 (0)7522 6675, www.lamm-wangen.de

Reise-Tipp

Die eindrucksvollen Naturschätze rund um Wangen und im Württembergischen Allgäu zu erradeln, ist ein besonderes Erlebnis. Die 13 Themenrundtouren der Rad-ReiseRegion "Naturschatzkammern" laden auf bestens beschilderten und verkehrsarmen Wegen zur Erkundung ein. www.wuerttembergisches-allgaeu.info

Stellplatz Wangen im Allgäu

Hinweis! Der bisherige Wohnmobilstellplatz musste verlegt werden. Der neue Platz wird derzeit gebaut und steht ab Mitte 2021 unseren reisemobilen Gästen zur Verfügung. Die malerische Altstadt mit zahlreichen kleinen Geschäften und vielfältigem Gastronomieangebot ist fußläufig erreichbar.

Standort: Südring, Tel. +49 (0)7522 74211

GPS: 47°40'46"N, 09°49'56"O

Plätze: 39, **Zentrum:** 900m, **Einkauf:** 700m

Gebühren: gebührenpflichtig

Ausstattung: Brötchenservice





WEINGARTEN

Die Welfenstadt Weingarten liegt im Herzen Oberschwabens. Mit ihrer Basilika ist sie ein beliebtes Pilgerziel. Doch: Weingarten hat mehr zu bieten.

Weingarten ist weithin für seine prächtige Basilika bekannt. Ein einmaliges Zeugnis aus der Zeit des Hochbarock. Gebaut für die kostbare Heilig-Blut-Reliquie, ist sie ein bewunderndes Glaubensbekenntnis und würdiges Reliquiar zugleich. Auf dem Martinsberg thronend überragt das Münster die Dächer der Stadt und präsentiert sich von seiner schönsten Seite.

Darüber hinaus gibt es in Weingarten einiges zu entdecken. Naturliebhaber kommen am Stillen Bach – dem Wasserbauhistorischen Wanderweg – voll auf ihre Kosten. Kulturinteressierte finden in den drei abwechslungsreichen Museen der Stadt, dem Stadtmuseum im Schloßle, dem Alamannenmuseum und dem Museum für Klosterkultur allerlei Kuriositäten als auch alte kostbare Schätze.

Tourist-Information Weingarten

Münsterplatz 1, 88250 Weingarten
Tel. +49 (0)751 405232
akt@weingarten-online.de
www.weingarten-online.de

Genießer-Tipp

Weingartener Genießerwochen im September: verschiedene Küchen, fünf Länder und unendliche Genüsse: Während der Weingartener Genießerwochen widmen sich renommierte Restaurants der Stadt den kulinarischen Genüssen des Jakobuswegs und bringen ausgesuchte Spezialitäten aus den Ländern des berühmten Pilgerwegs auf die Speisekarte.

Reise-Tipp

Die Basilika Weingarten ist ein einmaliges Zeugnis des Hochbarock und in ihrer präzisen Ausrichtung genau halb so groß wie der Petersdom in Rom. Die Heilig-Blut-Reliquie ist der Anlass für den jährlich stattfindenden Blutritt, Europas größte Reiterprozession. Am Freitag nach Christi Himmelfahrt, wird die Heilig-Blut-Reliquie vom Blutreiter durch Stadt und Flure getragen, um die Menschen, Tiere und das Land zu segnen. Auch die historische Gabler-Orgel von 1750, von Josef Gabler selbst erbaut, ist ein wahrer Schatz.

Stellplatz am Festplatz

Für Besucher, die mit dem Wohnmobil anreisen, stehen in Weingarten am Festplatz und in nächster Nähe zum Hallenbad mit Saunalandschaft acht Stellplätze zur Verfügung. Einkaufsmöglichkeiten, Cafés und Gastronomien nur ein paar Gehminuten entfernt. Perfekter Ausgangspunkt für einen Spaziergang in die Innenstadt oder zur Basilika.

Standort: Abt-Hyller-Straße 54,

Tel. +49 (0)751 405232

GPS: 47°48'37"N, 09°37'49"O

Plätze: 8, **Zentrum:** 1 km,

Einkauf: 500 m

Gebühren: 10 € je 24 Stunde, zzgl.

Strom 0,71 €/kWh, Frischwasser

2 €/100l, Entsorgung 1 €

Ausstattung: Info-Tafel, Untergrund: geschottert





WOLFEGG IM ALLGÄU

Eingebettet in sanfte Hügel des Allgäus und umgeben von weiten Waldgebieten liegt der Heilklimatische Kurort Wolfegg. Mit seinem Schloss und den beiden beliebten Museen ist er ein lohnendes Ausflugsziel für die ganze Familie.

Im Bauernhaus-Museum Allgäu-Oberschwaben Wolfegg wird die bäuerliche Geschichte der letzten beiden Jahrhunderte wieder lebendig. Im neuen Automuseum Wolfegg (Eröffnung Frühjahr 2017) erzählen Fahrzeuge der 60er, 70er und 80er Jahre zeitgeistige Erinnerungen. Im Jahresverlauf lockt die Allgäugemeinde mit den Wolfegger Konzertreihen. Ein barocker Höhepunkt ist die Pfarrkirche St. Katharina und die Loretokapelle mit grandiosem Ausblick. In Röttenbach lohnt ein Blick in die Pfarrkirche, diese zeigt ein außergewöhnliches Zeichen des passiven Widerstandes im Dritten Reich. Zwischen Wäldern, Wiesen, Hügeln und Seen gelegen ist der liebenswerte kleine Ort idealer Ausgangspunkt für Radtouren und Wanderungen.

Tourist-Information Wolfegg

Röttenbacher Straße 13
88364 Wolfegg
Tel. +49 (0)7527 960151
wolfegg.info@wolfegg.de
www.wolfegg.de

Reise-Tipp

Ein Sprung ins kühle Nass, mit dem Kopf unter Wasser und dann im See eine Runde schwimmen. Bei uns in Wolfegg ist das kein Problem. In unmittelbarer Umgebung gibt es eine ganze Anzahl idyllisch gelegener Naturweiher, die zu einem spontanen erfrischenden Bad einladen. Unsere Mooreseen haben eine hervorragende Wasserqualität, die regelmäßig untersucht wird und sogar gesundheitsfördernd ist.

Reisemobilhafen Loretopark

12 angelegte Stellplätze mit Ver- und Entsorgung und Stromsäulen der Firma Reisch bieten in nächster Nähe zur Ortsmitte und mit unmittelbarem Blick auf die Loretokapelle schöne Übernachtungsmöglichkeiten.

Standort: Rötenbacher Straße,

Tel. +49 (0)7527 960151

GPS: 47°48'55"N, 09°47'53"O

Plätze: 12, **Zentrum:** 400 m


Gebühren: 7€ pro Nacht und Mobil inkl.

Kurtaxe, Strom und Frischwasser gegen Gebühr

Ausstattung: Hundetoilette in unmittelbarer Nähe, Infotafel, Untergrund: geschottert



Freizeitpaß gemeinsam erleben.



Mit einem Finanzpartner,
der die Region durch sein
Engagement für Jung und
Alt attraktiver macht.

 Kreissparkasse
Biberach
www.ksk-bc.de

 Kreissparkasse
Ravensburg
www.ksk-rv.de

DETHLEFFS FEIERT JUBILÄUM

1931 macht Arist Dethleffs seiner Frau Fridel ein einzigartiges Hochzeitsgeschenk: das Wohnauto. Damit erfindet er nicht nur den Caravan, sondern auch eine ganz neue Reiseform: das Caravanning. Und so startet eine einzigartige Erfolgsgeschichte, die Generationen von Menschen die schönsten Urlaubs- und Freizeitmomente ermöglicht.

Lernen Sie die Dethleffs-Story kennen und feiern Sie mit uns 90 Jahre **Pioneers of Caravanning**. Tolle Gewinnmöglichkeiten, Aktionen und Jubiläumsangebote erwarten Sie unter www.90jahre.dethleffs.de

Unser Tipp für Sie

Wenn Sie live erleben möchten, wie Wohnmobile und Wohnwagen in einem der modernsten Werke der Branche produziert werden, dann nehmen Sie doch an einer unserer Werksführungen* teil. Einfach unter Tel. +49 (0)7562 987910 anmelden und nachfragen, wann der nächste Termin frei ist.

Und schauen Sie unbedingt im Dethleffs Ausstellungszentrum vorbei. Hier können Sie eine repräsentative Auswahl unserer Bestseller besichtigen und sich ausführlich beraten lassen.

Aktuelle Informationen zu den Öffnungszeiten finden Sie auf unserer Homepage www.dethleffs.de/werksfuehrung. Wir freuen uns auf Sie!

*Werksführungen finden voraussichtlich ab März 2021 wieder statt.





CARTHAGO REISEMOBILBAU IN AULENDORF

Mit dem Enthusiasmus und der Sorgfalt unserer qualifizierten Mitarbeiter – viele sind selbst begeisterte Reisemobilisten – entstehen bei Carthago Fahrzeuge, die einzigartig sind. So wie die Landschaft, in der wir produzieren.

Willkommen in Carthago City!

Bodenständig und gleichzeitig weltoffen, das ist Carthago Kultur. Mit dem Firmensitz Carthago City in Aulendorf ist Carthago seinen Wurzeln treu geblieben. Neben der Fertigung der Premiumklasse-Reisemobile sind hier Verkaufsausstellung, Service-Center, Ersatzteilzentrum für die Servicepartner und Unternehmenszentrale konzentriert – hochmodern, umweltgerecht und eingebettet in die attraktive oberschwäbische Landschaft. Architektonisch tritt Carthago City wie das ganze Unternehmen und seine Mitarbeiter auf: selbstbewusst aber nicht überheblich. Die aufstrebende Marke hat Gewicht: mittlerweile ist mehr als jedes sechste in Europa zugelassene integrierte Reisemobil in der Preisklasse ab 85.000 Euro ein Carthago.

Besucher sind herzlich willkommen

Besuchen Sie Carthago City und werfen Sie einen Blick hinter die Kulissen einer der modernsten Reisemobilfertigungen Europas. Erleben Sie die Kombination aus handwerklicher Perfektion mit Hightech-Komponenten und hochmodernen Fertigungsmethoden. Wer mit seinem Reisemobil anreist und bleiben möchte, übernachtet auf dem firmeneigenen Stellplatz. Bei gutem Wetter kann man bis zu den Alpen blicken.

Öffnungszeiten Verkaufsausstellung

Montag – Freitag: 9 – 18 Uhr

Samstag: 9 – 14 Uhr

Werksführungen

April – November: Montag – Freitag

Dezember – März: Freitag

Anmeldung über www.carthago.com

carthago[®]
Das Reisemobil.

Routenvorschläge

VIER ABWECHSLUNGS- REICHE ROUTEN DURCH OBERSCHWABEN-ALLGÄU

Entdecken Sie Oberschwaben-Allgäu auf vier Routen, die sich einzeln nachgereist für ein verlängertes Wochenende oder auch einen längeren Aufenthalt anbieten. Natürlich lassen sich die Touren auch kombinieren oder vollkommen neu zusammenstellen. Unsere Tourenvorschläge führen ins Donautal, um den Federsee, durchs Württembergische Allgäu oder vorbei an spannenden Ausflugszielen für Familien. Dabei zeigen wir Ihnen, was die Region so besonders macht.





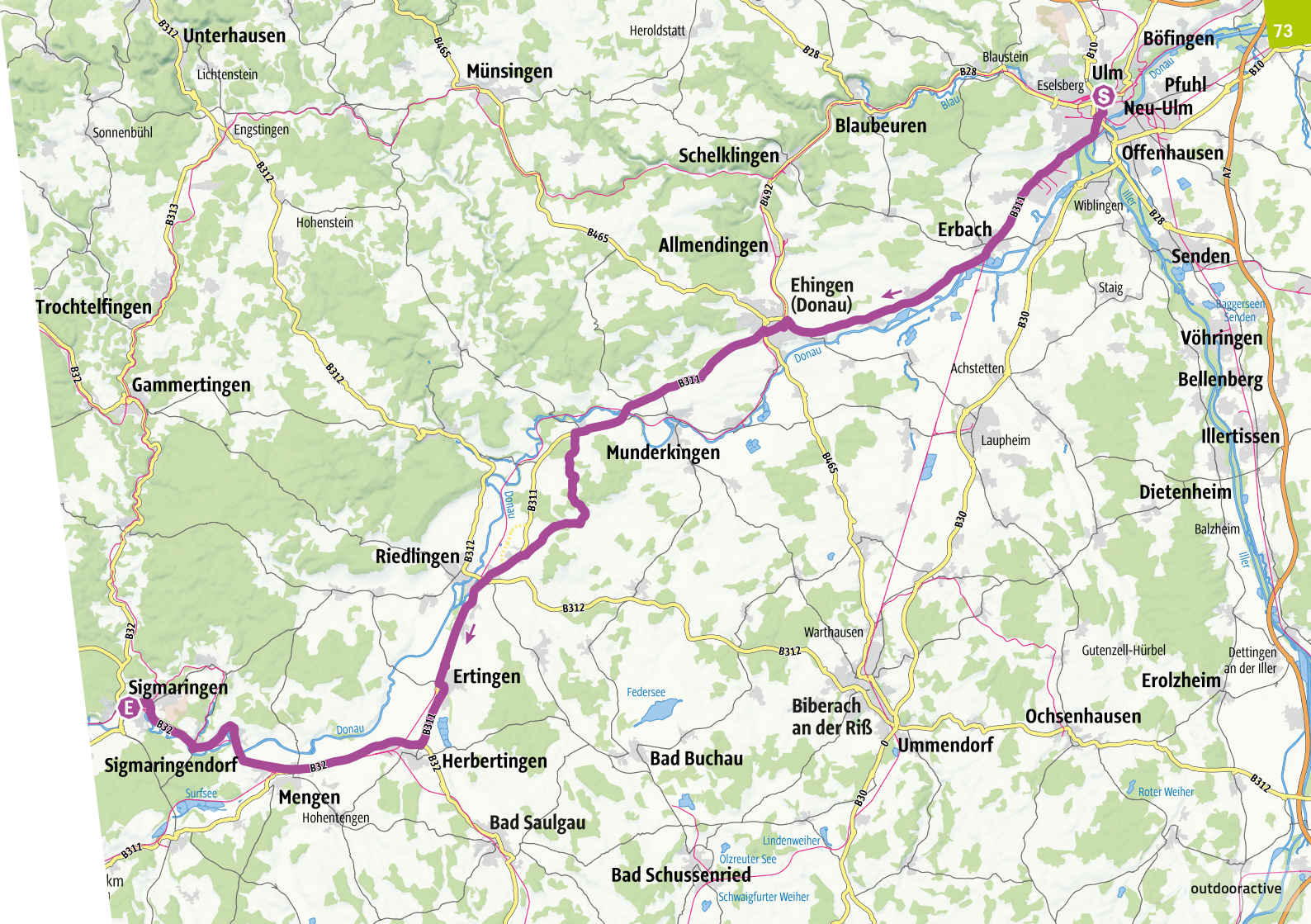
DONAUTAL-ROUTE

Das verbindende Element dieser Route ist die Donau – von der Donau-Doppelstadt Ulm/Neu-Ulm geht es immer weiter am Fluss entlang über die Bierkulturstadt Ehingen, Riedlingen und die Fuhrmannstadt Mengen bis nach Sigmaringen. Besteigen Sie in Einsteins Geburtsstadt die 768 Stufen des höchsten Kirchturms der Welt – das Ulmer Münster. Genießen Sie ein erfrischendes Bier in der bekannten Bierkulturstadt Ehingen oder erleben Sie auf dem abwechslungsreichen Bierwanderweg, wie die einzigartige Landschaft und der regionaltypische Biergeschmack harmonieren. Die Strecke von Ehingen bis Riedlingen führt Sie vorbei am Schloss Mochental und am Kloster Obermarchtal, welche schon von Weitem sichtbar sind. Die an der Fachwerkstraße gelegene Altstadt Riedlingen steht mit den vielen historischen Monumenten unter Denkmalschutz. Die Stadt Sigmaringen an der Donau, inmitten des Naturparks Obere Donau, ist besonders bekannt durch sein Hohenzollernschloss und seine historische Altstadt, bietet aber zugleich Aktivangebote mit viel Natur an, bspw. Wanderspaß auf 5 Premiumwanderwegen, Kanutouren auf der Donau und Radtouren auf dem Donau-Radweg.

Stationen entlang der Donautal-Route:

- Ulm Seite 58-59
- Ehingen Seite 38-39
- Riedlingen Seite 54-55
- Sigmaringen Seite 56-57

| | |
|---------------------|--------------|
| Streckenlänge | 87 Kilometer |
| Steigung | 349 Meter |
| Gefälle | 249 Meter |
| Startpunkt S | Ulm |
| Endpunkt E | Sigmaringen |





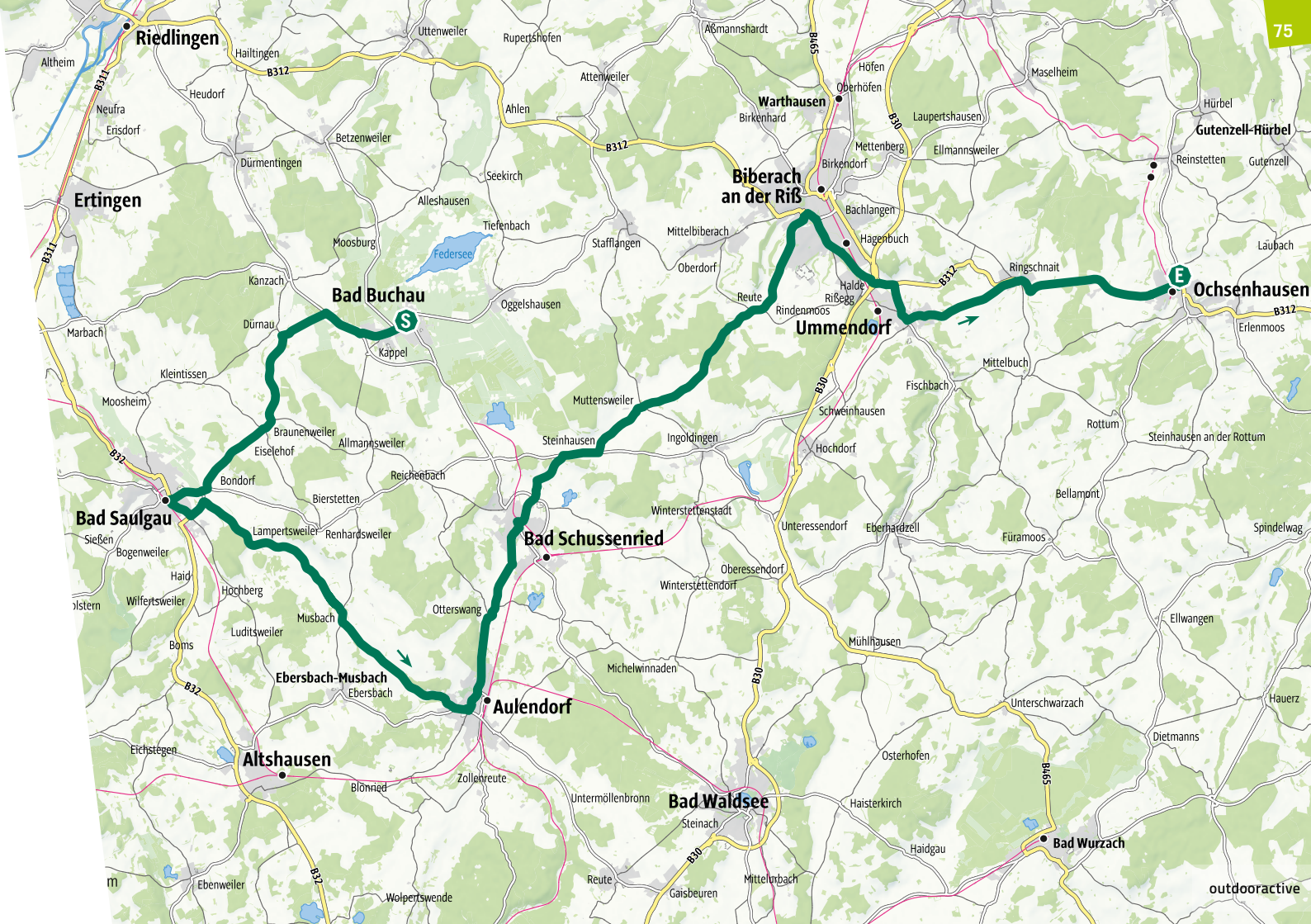
FEDERSEE-ROUTE

Startpunkt dieser Route ist Bad Buchau am Federsee. Seit 2011 sind 4 Fundstellen rund um den Federsee (von insgesamt 6 Fundstellen in Oberschwaben) mit dem Label UNESCO Weltkulturerbe „Prähistorische Pfahlbauten rund um die Alpen“ ausgezeichnet. Auf dieser Route von Bad Buchau bis Ochsenhausen finden sich viele spannende kulturelle Sehenswürdigkeiten der Oberschwäbischen Barockstraße. Hier kann die ganze Pracht der barocken Architektur, beispielsweise beim Besuch der Stadtpfarrkirche St. Martin in Aulendorf oder der schönsten Dorfkirche der Welt in Steinhausen, bestaunt werden. Aber auch kleine barocke Kostbarkeiten, wie der „Dinglinger Blumenkorb“ im Braith-Mali-Museum in Biberach können bewundert werden. Das klösterliche Erbe der Region im Herzen Europas wird im Kloster Sießen in Bad Saulgau (Hummelsaal), im Kloster Schussenried (Bibliothekssaal) oder im Kloster Ochsenhausen (Gabler-Orgel und Sternwarte) erfahrbar. So reiht sich auf der Federsee-Route ein barockes Highlight an das nächste.

Stationen entlang der Federsee-Route:

- Bad Buchau Seite 24-25
- Bad Saulgau Seite 26-27
- Aulendorf Seite 22-23
- Bad Schussenried Seite 28-29
- Biberach Seite 36-37
- Ochsenhausen Seite 48-49

| | |
|---------------------|--------------|
| Streckenlänge | 64 Kilometer |
| Steigung | 368 Meter |
| Gefälle | 348 Meter |
| Startpunkt S | Bad Buchau |
| Endpunkt E | Ochsenhausen |



Riedlingen

Ertingen

Bad Buchau

Bad Saulgau

Bad Schussenried

Aulendorf

Altshausen

Bad Waldsee

Biberach an der Riß

Ummendorf

Ochsenhausen

Gutzell-Hürbel

Bad Wurzach

outdooractive



ALLGÄU-ROUTE

Das Württembergische Allgäu ist in der Vernetzung mit den touristischen Angeboten das ideale Reiseziel für mobiles Reisen. Mit dem Startpunkt in Bad Wurzach führt diese Route direkt durch das „Tor zum Allgäu“. Das Wurzacher Ried beherbergt das größte intakte Hochmoor Mitteleuropas und somit auch das sogenannte „Schwarze Gold“, welches die Gesundheit bei einem wohltuenden Moorbad fördert. Die Route führt über sanfte Hügel vorbei an den Heilklimatischen Kurorten Wolfegg und Kißlegg bis nach Leutkirch im Allgäu. Dort ist mit dem Glasmacherdorf Schmidtsfelden ein echtes Highlight geboten. Aber auch die 1200 Jahre alte Stadt Wangen im Allgäu, die bekannt ist für ihre historischen Gebäude und zahlreichen Brunnen, der gepflegten Gastronomie und der netten Menschen, lädt zum Verweilen ein. Zu guter Letzt führt die Reise in den Heilklimatischen Kurort Isny im Allgäu, dort wartet eine große Auswahl an Freizeitaktivitäten auf Sie. Eine Wanderung zum Schwarzen Grat, Württembergs höchste Erhebung (1.118m) sollten Sie sich nicht entgehen lassen.

Stationen entlang der Allgäu-Route:

- Bad Wurzach im Allgäu..... Seite 34-35
- Wolfegg im Allgäu Seite 66-67
- Kißlegg im Allgäu..... Seite 42-43
- Leutkirch im Allgäu Seite 44-45
- Wangen im Allgäu Seite 62-63
- Isny im Allgäu..... Seite 40-41

Streckenlänge 76 Kilometer

Steigung 382 Meter

Gefälle 314 Meter

Startpunkt **S** Bad Wurzach

Endpunkt **E** Isny im Allgäu



Bad Waldsee

Bad Würzach

Baindt

Baierfurt

Weingarten

vensburg

Vogt

Wolfegg

St. Anna Kießlegg

Leutkirch im Allgäu

Argenbühl

Wangen im Allgäu

Isny im Allgäu



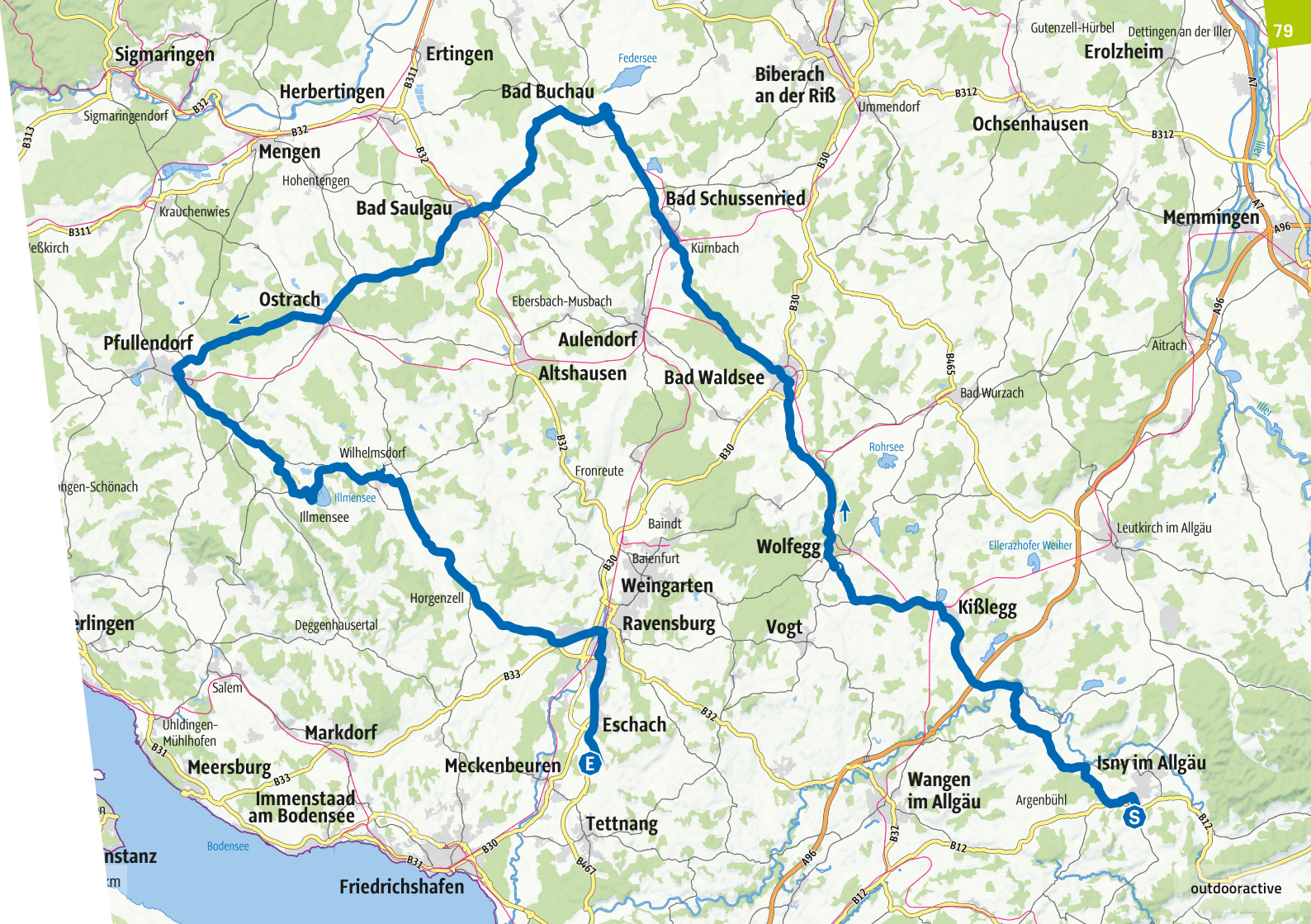
FAMILIEN-ROUTE

Die Familien-Route ist ideal für einen Urlaub mit kleinen und großen Kindern. Der Startpunkt dieser Route ist Isny im Allgäu und schon dort wartet die Eistobel-Schlucht als kleines Naturwunder auf Sie. Im Bauernhaus-Museum Allgäu-Oberschwaben in Wolfegg, im Oberschwäbischen Museumsdorf in Kürnbach oder im Steinzeitdorf des Federseemuseums in Bad Buchau finden regelmäßig, auch an Wochenenden und in den Ferien, spannende Mitmachprogramme für die ganze Familie statt. Alle kleinen und großen Reisemobilfans können die Geschichte des mobilen Reisens im Erwin Hymer Museum miterleben. Im Naturschutzzentrum Wilhelmsdorf können Kinder gemeinsam mit Emy der Sumpfschildkröte die interaktive Moorausstellung erforschen. Endpunkt dieser Route ist das Ravensburger Spieleland, ein echtes Spiel- und Freizeitparadies für Familien mit Kindern bis 12 Jahre, das nur wenige Kilometer südlich von Ravensburg, der Stadt der Spiele, liegt.

Stationen entlang der Familien-Route:

- Isny Seite 40-41
- Wolfegg Seite 66-67
- Bad Waldsee Seite 30-31
- Kürnbach Seite 28-29
- Bad Buchau Seite 24-25
- Pfullendorf Seite 46-47
- Wilhelmsdorf Seite 46-47
- Ravensburg Seite 50-51
- Ravensburger Spieleland Seite 52-53

| | |
|---------------------|-----------------------|
| Streckenlänge | 153 Kilometer |
| Steigung | 621 Meter |
| Gefälle | 914 Meter |
| Startpunkt S | Isny im Allgäu |
| Endpunkt E | Meckenbeuren-Liebenau |



Sigmaringen

Ertingen

Biberach an der Riß

Erolzheim

Herbertingen

Bad Buchau

Ochsenhausen

Mengen

Bad Schussenried

Memmingen

Bad Saulgau

Ostrach

Aulendorf

Bad Waldsee

Pfullendorf

Altshausen

Wolfegg

Illmensee

Weingarten

Vogt

Kißlegg

Ertingen

Ravensburg

Markdorf

Eschach

Isny im Allgäu

Meersburg

Meckenbeuren

Wangen im Allgäu

Immenstaad am Bodensee

Tettngang

Stanz

Friedrichshafen

outdooractive

Högschd vielfältig*

*Riesenauswahl, Riesenservice



ERWIN HYMER CENTER

Bad Waldsee



Entdecken Sie die größte ganzjährige Ausstellung von Wohnwagen und Reisemobilen in der Region. Vermietung, Zubehör, Werkstatt und Waschanlage inklusive. Wir freuen uns auf Sie.



Aktuelle Angebote

Der Oberschwabe für Reise und Freizeit

www.hymer-waldsee.de

HYMER

ERIBA

Dethleffs
Ein Freund der Familie

carado

**NIEMANN
+BISCHOFF**

CROSSCAMP

MOVERA

rent easy

VERMIETANGEBOTE IN OBERSCHWABEN-ALLGÄU

Falls Sie noch vom Freiheitsgefühl im Reisemobil träumen, finden Sie hier die Kontaktdaten einiger Vermietstationen in Oberschwaben-Allgäu.



Das Reisemobil.

Carthago Vermietangebot

Carthago Reisemobilbau GmbH
Carthago Ring 1
88326 Aulendorf
Tel. +49 (0)7525 92002000
werksverkauf@carthago.com
www.carthago.com

Öffnungszeiten: Mo.–Fr.
9–18 Uhr. Sa. von 9–14 Uhr

ERWIN HYMER CENTER Bad Waldsee GmbH

Biberacher Straße 92
88339 Bad Waldsee
Tel. +49 (0)7524 9999615
vermietung@hymer-waldsee.de
www.hymer-waldsee.de



McRent Isny GmbH

Rauchstraße 4
88316 Isny im Allgäu
Tel. +49 (0)7562 912499
Fax +49 (0)7562 912785
isny@mcrent.de
www.mcrent.de


Öffnungszeiten: Mo.–Fr.
9–18 Uhr. Sa. von 9–14 Uhr





Stellplätze in Oberschwaben und im Württembergischen Allgäu

Stellplatzinformationen Aulendorf / Bad Buchau


| Standort | Kateg. | GPS | Plätze | Zentrum | Gebühren | Weitere Informationen |
|--|---|----------------------------|--------|---------|--|---|
| Aulendorf Seite 22-23, Info-Tel. +49 (0)7525 934203, www.aulendorf.de | | | | | | |
| Carthago City Carthago Ring 1 88326 Aulendorf |  | 47°56'20.2"N 9°39'7.6"O | 20 | 500m | Stellplatz kostenlos, Strom und Frischwasser gegen Gebühr |      Untergrund: gepflastert |
| Gasthaus zum Rad Im Gumpen 1 88326 Aulendorf |  | 47°57'09"N 09°38'16"O | 2 | 100m | 5€ pro Nacht und Mobil, bei Einkehr ins Gasthaus Rad kostenlos, Reisemobile über 8m auf Anfrage |    WC Frischwasser über Gasthaus Rad, Frühstück möglich, Untergrund: befestigt |
| Bad Buchau Seite 24-25, Info-Tel. +49 (0)7582 93360, www.bad-buchau.de | | | | | | |
| Am Kurpark Seegasse 88422 Bad Buchau |  | 48°04'04"N 09°36'27"O | 21 | 500m | 11,50€/13,-€ für XL inkl. Kurtaxe, Strom 0,50€ pro kWh, Frischwasser 0,10–2€ von 10–200l, Entsorgung kostenlos |        große Rangierfläche, Schneesäumerdienst, Ticketautomat, kostenlose Platzreservierung ab 7 Übernachtungen, Untergrund: gepflastert, Grauwasserrinne |
| Federseemuseum August Gröber Platz 88422 Bad Buchau |  | 48°04'10"N 09°36'37"O | 12 | 600m | 10€ pro Nacht und Mobil inkl. Kurtaxe, Strom 0,50€ pro kWh |      WC: 8-20 Uhr, Ticketautomat, Untergrund: geteert, Ver- und Entsorgung Stellplatz Seegasse |
| Seegasse 88422 Bad Buchau |  | 48°04'06"N 09°36'34"O | 17 | 300m | 11,50 € pro Nacht und Mobil inkl. Kurtaxe, Strom 0,50€ pro kWh, Frischwasser 10–200 Liter 0,10–2€, Entsorgung kostenfrei |       Ticketautomat, kostenlose Platzreservierung ab 7 Übernachtungen, Untergrund: geteert, Grauwasserrinne |


 Reisemobilhafen


 Kurzreiseplatz

 Stromanschluss


 Müllentsorgung

 Mobile über 8m

 Hunde erlaubt

 Transitstellplatz

 Top-Platz







































 Wasseranschluss

 Abwasserentsorgung

 WC Sanitäreinrichtung




































 W-LAN

Stellplatzinformationen Bad Saulgau / Bad Schussenried / Bad Waldsee

| Standort | Kateg. | GPS | Plätze | Zentrum | Gebühren | Weitere Informationen |
|---|--|--------------------------|--------|--------------------------|---|--|
| Bad Saulgau Seite 26-27, Info-Tel. +49 (0)7581 200915, www.bad-saulgau.de | | | | | | |
| Sonnenhof-Therme Am schönen Moos 1 88348 Bad Saulgau |   | 48°01'00"N 09°29'10"O | 53 | 1 km | 10,50€/Nacht inkl. Entsorgung, zzgl. Kurtaxe 1,50€/Person. Komfort-Parzellen Nr. 31-42: 11,50€/Nacht. Strom: 0,50€/kWh. Ab 6. Nacht 1€ Ermäßigung. Frischwasser 80l = 1,00€ |     WC    Sanitäranlagen in der Therme (8-22 Uhr), Waschmaschine und Trockner, Sani-Station, Brötchenservice, Untergrund: befestigt |
| Golfplatz Koppelweg 103 88348 Bad Saulgau |  | 47°58'28"N 09°28'45"O | 25 | 5 km, Einkauf 3 km | Stellplatz ausschließlich für Golfer |     WC    Untergrund: befestigt, Restaurant |
| Bad Schussenried Seite 28-29, Info-Tel. +49 (0)7583 9401170, www.bad-schussenried.de , Tel. +49 (0)7583 40411, www.schussenrieder.de | | | | | | |
| Brauerei Ott W.-Schussen-Str. 12 88427 Bad Schussenried |  | 48°00'13"N 09°39'32"O | 30 | 200 m | Stellplatz kostenlos, Strom 1€ für 4 Stunden |      Untergrund: befestigt |
| Zeller See Zellerseeweg 88427 Bad Schussenried |  | 48°00'08"N 09°38'47"O | 10 | 800 m | 5 € pro Nacht und Mobil (inkl. Wasser und Strom) |      Untergrund: befestigt |
| Bad Waldsee Seite 30-31, Info-Tel. +49 (0)7524 941342, www.bad-waldsee.de | | | | | | |
| Waldsee-Therme Unterurbacher Weg 88339 Bad Waldsee |   | 47°54'52"N 09°38'38"O | 39 | 600 m | 8€ / Nacht zzgl. Kurtaxe 2€ / Person, Strom 1€ für 2 kWh |        Info-Vitrine, Untergrund: befestigt, neue Ver- und Entsorgungsstationen |












Reisemobilhafen: Für Reisemobile exklusiv reserviertes Gelände mit komfortabler reisemobilspezifischer Ausstattung / **Kurzreisepplatz:** Für Reisemobile reservierte Teilfläche mit reisemobilspezifischer Ausstattung / **Transitstellplatz:** Einfacher Übernachtungsplatz meist ohne reisemobilspezifische Ausstattung / **Top-Platz:** Gütesiegel für Stellplätze, welche festgelegte Qualitätskriterien erfüllen (Details unter www.top-platz.de)

Stellplatzinformationen Bad Wurzach / Biberach / Ummendorf / Ehingen / Isny im Allgäu

| Standort | Kateg. | GPS | Plätze | Zentrum | Gebühren | Weitere Informationen |
|--|---|--------------------------|--------|----------------------------|---|---|
| Bad Wurzach Seite 34-35, Info-Tel. +49 (0)7564 3042301, www.bad-wurzach.de, www.stellplatz-bad-wurzach.de | | | | | | |
| Vitalium-Therme A. d. Thermalquelle 1 88410 Bad Wurzach |  | 47°54'53"N 09°54'14"O | 17 | 700 m, Einkauf 500 m | 5,50€/Nacht inkl. Strom, zzgl. Kurtaxe 1,50€/Person/Nacht, Frisch-/Abwasser 0,50€ |      Untergrund: asphaltiert, Infotafel |
| Biberach an der Riß und Ummendorf Seite 36-37, Info-Tel. +49 (0)7351 51165, www.biberach-tourismus.de, www.ummendorf.de | | | | | | |
| Rißstraße 8 88400 Biberach an der Riß |  | 48°06'11"N 09°47'45"O | 18 | 500 m | 5€/Nacht inkl. Wasser und Entsorgung, zzgl. Strom 0,50€/ kWh |       Info-Tafeln, Picknickbank, Untergrund: kiesbedeckt |
| Brauhaus Ummendorf Bachstraße 10 88444 Ummendorf |  | 48°03'47"N 09°49'57"O | 5 | 5 km, Einkauf 200 m | Übernachtung für 2 Nächte gebührenfrei, danach 3€ pro Nacht, Strom 3€ pro Tag |      Info-Tafel, Untergrund: kiesbedeckt |
| Ehingen Seite 38-39, Info-Tel. +49 (0)7391 503207, www.ehingen.de/wohnmobil | | | | | | |
| Wohnmobilstellplatz Ehingen Am Stadion 89584 Ehingen |  | 48°16'50"N 09°44'09"O | 14 | 1 km, Einkauf 500 m | Stellplatz kostenlos, 0,50€ für 1 kWh Strom, 0,50€ für 50 Liter (Wasser inkl. Abwasser) Wasserent- nahme von Dez.-Feb. nicht möglich |      Recyclingstation in der Nähe, Untergrund: geschottert/asphaltiert, Infotafel, Aufenthalt: max. 7 Nächte |
| Isny im Allgäu Seite 40-41, Info-Tel. +49 (0)7562 9999050, www.isny.de | | | | | | |
| Untere Mühle Seidenstraße 41 88316 Isny im Allgäu |  | 47°41'41"N 10°02'13"O | 16 | 200 m | 12 € pro Nacht, Strom 0,50€ pro kWh, Frischwasser 0,10 € / 10l |      WC im Kurhaus, Untergrund: naturbelassen, kiesbedeckt, Aufenthalt: max. 2 Nächte |
| Dethleffs-Werk Alemannenstraße 7 88316 Isny im Allgäu |  | 47°42'04"N 10°03'05"O | 9 | 1 km | 5€ pro Nacht (Dethleffs-Reise- mobile 2 Nächte frei) zzgl. 1,50€ Kurtaxe pro Person, Frischwasser 1€/70l |    Untergrund: gepflastert, Aufenthalt: max. 2 Nächte |







Stellplatzinformationen Kißlegg / Laupheim / Leutkirch / Meßkirch / Nördlicher Bodensee

| Standort | Kateg. | GPS | Plätze | Zentrum | Gebühren | Weitere Informationen |
|---|--|---------------------------|--------|----------------------------|---|--|
| Kißlegg Seite 42-43, Info-Tel. +49 (0)7563 936142, www.kisslegg.de | | | | | | |
| Strandbad Obersee Strandbadweg 88353 Kißlegg |  | 47°47'45"N 09°52'45"O | 24 | 800 m | Apr.-Okt. 7€, Nov.-Mrz. 5€ pro Nacht und Mobil. Kurtaxe inklusive. Strom 0,50€ pro kWh, Frischwasser 0,10€ für 10l, 1€ für 100l |        Untergrund: asphaltierte Wege, kiesbedeckte Parzellen, sanitäre Anlagen im Strandbad während der Saison |
| Laupheim Info-Tel. +49 (0)7392 9680016, www.kulturhaus-laupheim.de | | | | | | |
| Schloss Großlaupheim Claus-Graf-Stauffenberg Straße 15 88471 Laupheim |  | 48°13'50"N 9°53'20"O | 6 | 700 m, Einkauf 700 m | 8€ pro Nacht inkl. Strom Keine Voranmeldung/Reservierung möglich! |     Untergrund: befestigt, gepflastert, Aufenthalt unbegrenzt, Kirche gleich daneben, Glocke läutet auch nachts! |
| Leutkirch im Allgäu Seite 44-45, Info-Tel. +49 (0)7561 87154, www.leutkirch.de | | | | | | |
| Am Stadtweiher Kemptener Str. 62 88299 Leutkirch im Allgäu |   | 47°49'20"N, 10°02'22"O | 14 | 1,2 km, Einkauf 1 km | 8€ pro Nacht und Mobil, Strom 0,50€ pro kWh, Frischwasser 0,10€ für 10l, 1€ für 100l |        Hundetoilette an der Zufahrt, Info-Tafel, Untergrund: Rasengittersteine, asphaltierte Wege, sanitäre Anlagen im Freibad (ca. Mai-Sept.) |
| Nördlicher Bodensee Seite 46-47, Info-Tel. +49 (0)7552 251131, www.noerdlicher-bodensee.de | | | | | | |
| Seepark Linzgau Am Litzelbacher Weg 88630 Pfullendorf |  | 47°56,20"N 09°14'13"O | 25 | 1 km, Einkauf 200 m | 6€ pro Tag, Stromanschluss 0,50€/1kWh, Wasseranschluss 1€/100l |    WC  Untergrund: kiesbedeckt/Wiese, Wohnwagen sind nicht gestattet |













| | | | | | |
|--|--|---|--|--|---|
|  Reisemobilhafen |  Kurzreiseplatz |  Stromanschluss |  Müllentsorgung |  Mobile über 8m |  Hunde erlaubt |
|  Transitstellplatz |  Top-Platz |  Wasseranschluss |  Abwasserentsorgung | WC Sanitäreinrichtung |  W-LAN |

Reisemobilhafen: Für Reisemobile exklusiv reserviertes Gelände mit komfortabler reisemobilspezifischer Ausstattung / **Kurzreiseplatz:** Für Reisemobile reservierte Teilfläche mit reisemobilspezifischer Ausstattung / **Transitstellplatz:** Einfacher Übernachtungsplatz meist ohne reisemobilspezifische Ausstattung / **Top-Platz:** Gütesiegel für Stellplätze, welche festgelegte Qualitätskriterien erfüllen (Details unter www.top-platz.de)

Stellplatzinformationen Nördlicher Bodensee / Ochsenhausen / Ravensburg / Riedlingen

| Standort | Kateg. | GPS | Plätze | Zentrum | Gebühren | Weitere Informationen |
|--|---|------------------------------|--------|---------------------------|--|--|
| Nördlicher Bodensee Seite 46-47, Info-Tel. +49 (0)7552 251131, www.noerdlicher-bodensee.de | | | | | | |
| Weites Ried 88356 Ostrach, Teilort Burgweiler |  | 47°55'02"N, 09°21'16"O | 4 | 4 km, Einkauf 4 km | 4 € pro Nacht und Mobil, Strom 1 € pro 8 h, Kasse am Platz |    Untergrund: kiesbedeckt/geteert, Info-Tafel, Beachvolleyballplatz |
| Ochsenhausen Seite 48-49, Info-Tel. +49 (0)7352 922026, www.tourismus-ochsenhausen.de | | | | | | |
| An der Kapfhalle Jahnstraße, 88416 Ochsenhausen |  | 48°04'01"N 09°57'00"O | 5 | 500 m | Gebührenfrei | Untergrund: geschottert |
| Ravensburg Seite 50-53, Info-Tel. +49 (0)751 82800, www.ravensburg.de | | | | | | |
| Mühlbruckstraße 88212 Ravensburg |  | 47°46'55"N 9°35'59"O | 19 | 500 m | 8,50 € pro Nacht und Mobil |      Info-Tafel, Untergrund geschottert, Aufenthalt: max. 3 Tage |
| Ravensburger Spieleland Am Hangenwald 1 88074 Meckenbeuren |  | 47°42'34"N 09°35'33"O | 40 | 500 m Einkauf 100m | 25 € pro Nacht und Mobil. Zzgl. Tages-Ticket zum vergüns- tigten Sonderpreis für 29 € pro Person (Erw./Kind). |    WC   Untergrund geschottert, Aufenthalt: unbegrenzt |
| Riedlingen Seite 54-55, Info-Tel. +49 (0)7371 1830, www.riedlingen.de | | | | | | |
| Stadthalle Alte Unlinger Straße 88499 Riedlingen |  | 48°09'07.5"N 09°28'40.5"O | 3 | 300 m Einkauf 200 m | Gebührenfrei |       Untergrund befestigt, geteert, Aufenthalt unbegrenzt |

Reisemobilhafen: Für Reisemobile exklusiv reserviertes Gelände mit komfortabler reisemobilspezifischer Ausstattung / **Kurzreiseplatz:** Für Reisemobile reservierte Teilfläche mit reisemobilspezifischer Ausstattung / **Transitstellplatz:** Einfacher Übernachtungsplatz meist ohne reisemobilspezifische Ausstattung / **Top-Platz:** Gütesiegel für Stellplätze, welche festgelegte Qualitätskriterien erfüllen (Details unter www.top-platz.de)

| | | | | | |
|--|---|---|--|--|--|
|  Reisemobilhafen |  Kurzreiseplatz |  Stromanschluss |  Müllentsorgung |  Mobile über 8 m |  Hunde erlaubt |
|  Transitstellplatz |  Top-Platz |  Wasseranschluss |  Abwasserentsorgung |  Sanitäreinrichtung |  W-LAN |

Stellplatzinformationen Sigmaringen / Ulm / Wangen / Wolfegg

| Standort | Kateg. | GPS | Plätze | Zentrum | Gebühren | Weitere Informationen |
|---|--------|------------------------------|--------|---------------------------|--|--|
| Sigmaringen Seite 56-57, Info-Tel. +49 (0)7571 50411, www.sigmaringen.de | | | | | | |
| out and back Sigmaringen G.-Zimmerer-Str. 6, 72488 Sigmaringen | | 48°5'6"N 09°12' 40.5°O | 24 | 300 m Einkauf 50 m | 8€ pro Nacht und Mobil, Frischwasser 1€ für 100l, Strom 1€ für 4 Stunden | Untergrund: geteert/kiesbedeckt, Hochseilgarten, Kanutouren und Minigolf nebenan, Freibad: 300m, Info-Tafel, Aufenthalt max. 5 Nächte |
| Ulm/Neu-Ulm Seite 58-59, Info-Tel. +49 (0)731 1612830, www.tourismus.ulm.de und www.donaubad.de/womo | | | | | | |
| Am Donaubad Am Öschweg 6 89231 Neu-Ulm | | 48°38'32"N 09°98'58"O | 49 | 2 km, Einkauf 2 km | 10€ pro Nacht und Mobil (12€ XL-Stellplatz) inkl. WLAN, Strom und Frischwasser zu 0,50€ je 50 kWh/Liter | Untergrund: befestigt/geteert, geschottert, Aufenthalt: unbegrenzt, WC & Info-Point im Bad, Info-Tafel, 15% Rabatt auf Donaubad-Eintritt |
| Uttenweiler Seite 60-61, Info-Tel. +49 (0)7374 92060, www.uttweiler.de | | | | | | |
| Beim Naturfreibad Weierstraße 100 88524 Uttenweiler | | 48°08'19"N 9°37'09"O | 12 | 2 km, Einkauf 2 km | 10€ pro Nacht und Mobil, Strom 1€/kWh, Warmdusche 0,50€ | Info-Tafel, Untergrund: kiesbedeckt |
| Wangen Seite 62-63, Info-Tel. +49 (0)7522 74211, www.wangen-tourismus.de | | | | | | |
| Südring 88239 Wangen | | 47°40'46"N 09°49'56"O | 39 | 900 m Einkauf 700 m | Neueröffnung ab Mitte 2021 Gebührenpflichtig | Brötchenservice |
| Weingarten Seite 64-65, Info-Tel. +49 (0)751 405232, www.weingarten-online.de | | | | | | |
| Festplatz Abt-Hyller-Straße 54 88250 Weingarten | | 47°48'37"N 09°37'49"O | 8 | 1 km, Einkauf 500 m | 10€ je 24 Stunde, zzgl. Strom 0,71 €/kWh, Frischwasser 2€ 100l, Entsorgung 1€ | Info-Tafel, Untergrund: geschottert |
| Wolfegg Seite 66-67, Info-Tel. +49 (0)7527 960151, www.wolfegg.de | | | | | | |
| Loretopark Rötenbacher Straße 88364 Wolfegg | | 47°48'55"N 09°47'53"O | 12 | 400 m | 7€ pro Nacht und Mobil inkl. Kurtaxe, Strom und Frischwasser gegen Gebühr | Hundetoilette in unmittelbarer Nähe, Infotafel, Untergrund: geschottert |

Campingplätze in Oberschwaben und im Württembergischen Allgäu



Campingplatz Steinhausen ****

Dorfstraße 8
88427 Bad Schussenried
Tel. +49 (0)7583 3060
www.camping-steinhausen.de

Camping Seewiese Illmensee

Kirchplatz 2/1
88636 Illmensee
Tel. +49 (0)7558 466
www.camping-illmensee.de
Geöffnet: 1. Mai – 5. Oktober

Waldbad Camping Isny ****

Lohbauerstr. 61-69, 88316 Isny
im Allgäu, Tel. +49 (0)7562 2389
www.camping-isny.de
Geöffnet: 15. März
– 15. Oktober

Camping „Am Badsee“ ****

Allmisried 1, 88316 Isny-Beuren
Tel. +49 (0)7567 1026
www.campingbadsee.de
Geöffnet: 15. April
– 15. Oktober



20 Plätze für Wohnwagen,
Caravan, Zelte

25 parzellerte Touristikstell-
plätze, Stellplatzwiese, separate
Zeltwiese, Camping-Schlaffass,
(Dauerstellplätze: 60)

Touristik: 50
Zeltwiese, drei Ferienhäuser,
zwei Ferienwohnungen, zwei
Schäferwagen, ein Schlaffass
(Dauerstellplätze: 200)

Touristik: 50 für Caravan
und Zelte
Wohnmobil: 10
Ferienwohnung und Schlaffass



Tischtennis, Trampolin



Kiosk, Badestrand mit eigener
Liegewiese, Aufenthaltsraum,
Tischtennis, Beachvolleyball,
Spielplatz, Grillstelle, im Dorf:
Bäckerei, Einkaufsmöglichkeit,
Imbiss und 4 Restaurants



Brötchenservice, Badesee mit
Liegewiese und Planschbereich
für Kinder, Gaststätte mit
Sonnenterrasse und Seeblick,
Kinderspielplatz, Tischtennis,
Ballspielplatz



Gaststätte mit Kiosk und
Sonnenterrasse, Brötchen-
service, Kinderspielplatz,
Beachvolleyballplatz, Fußball-
platz, Tischtennis, Streichelzoo



Camping Christophorus ****

Werte 6, 88486 Kirchberg a. d. Iller, Tel. +49 (0)7354 663
www.camping-christophorus.de
 Geöffnet: ganzjährig



Campingplatz Ellerazhofer Weiher

Fam. Kebschull, Campingweg 13
 88299 Leutkirch-Ellerazhofen
 Tel. +49(0)7563 7018
www.weihercamping.de
 Geöffnet: 1. Mai – 8. September



Camping Naturweiher Moorbad

Alex Hess, Naturweiher 7
 88299 Leutkirch-Herlazhofen
 Tel. +49(0)7561 5513
www.naturweiher.de
 Geöffnet: 1. April – 15. Oktober



Camping Moorbad Riedle

Wendelin Riedle, Moorbad 2,
 88299 Leutkirch-Herlazhofen
 Tel. +49(0)7561 3345
www.campingmoorbad.de
 Geöffnet: 15. April – 15. Oktober



Touristik: 200
 Wohnmobil: 20
 Separater Zeltplatz
 (Dauerstellplätze: 380)

Touristikstandplätze: 8
 Separate Zeltwiese mit Pavillon

Wohnmobilstellplätze,
 Wohnwagenstellplätze: 17
 Zelten möglich
 (Dauerstellplätze: 100)

Touristikstellplätze: 18
 Touristik-Standplätze nur
 für Caravans, separate
 Zeltplätze/-wiese



großzügige Stellplatzflächen, Wellnessbereich mit finnischer Sauna, Bio-Sauna und Hallenbad, Solarium sowie Ruheräumen, Kinderspielplätze, Minigolfanlage, Tischtennisplatten, mit großem Badensee, Restaurant, SB-Shop



Gasflaschentausch, Geschirrspülbereich, Waschmaschine, Trockner, Aufenthaltsraum, Gaststätte, Kiosk, Kinderspielplatz, Badensee



Geschirrspülgelegenheit, Waschmaschine, Trockner, Aufenthaltsraum mit Küchenzeile und TV, Restaurant, Badensee, Spielplatz, Telefonanschluss auf Wunsch, Tretbootverleih



Geschirrspülgelegenheit, Waschmaschine, Trockner, Kabel TV Anschluss, Gastwirtschaft, Kiosk, Spielplatz

Campingplätze in Oberschwaben und im Württembergischen Allgäu



Campingplatz an der Ablach

Am Stachus 26
88605 Meßkirch
Tel. +49 (0)172 6041187
info@camping-an-der-ablach.de



40 parzellerte Touristikplätze
und Zeltwiese



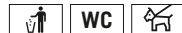
Barrierefreie Sanitäreinrichtungen, Waschmaschine und Trockner, Gaststätte/Imbiss und Einkaufsmöglichkeit in unmittelbarer Nähe, Spielplatz



Radlerrast Vöhringerhof

Familie Weiss
Vöhringerhof 1
88499 Riedlingen
Tel. +49 (0)7371 12574
radlerrastvoehof@aol.com

Zeltwiese und Stellplatz für
kleine Wohnmobile



Lage direkt am Donauradweg,
gekühlte Getränke, Einkaufsmöglichkeit in der Nähe



out & back Campingplatz Sigmaringen

Georg-Zimmerer-Str. 6
72488 Sigmaringen
Tel. +49 (0)7571 50411
www.outandback.de

Stellplätze: 58 für Wohnmobile,
Wohnwagen und Zelte



Hochseilgarten, Human Soccer,
Bogenschießen, Kanutouren
und Minigolf direkt nebenan,
Freibad: 300m entfernt,
Info-Tafel, Shop, Restaurant,
Verleihservice für Räder und
Kanus

*Die aufgeführten Sterne sind das Ergebnis der Klassifizierung des Deutschen Tourismusverbandes für Campingplätze. Anbieter ohne Sternebezeichnung haben an dieser freiwilligen Klassifizierung nicht teilgenommen. Ein Rückschluss auf ihren Standard ist damit nicht verbunden.

Weitere Campingplätze finden Sie auf unserer Internetseite

www.wiege-des-reisemobils.de

Impressum

Herausgeber:

Oberschwaben Tourismus GmbH
Neues Kloster 1, 88427 Bad Schussenried
Ausgabe 2021-2022



Gestaltung:

Zone für Gestaltung, Ravensburg, www.gestaltung.zone

Druck:

Druckerei Marquart GmbH, Saulgauer Str. 3, D-88326 Aulendorf

Bildnachweis:

Titel © Hymer GmbH & Co. KG / S. 10 Pärchen in der Sauna © feelMOOR, Ingo Rack / S. 11 oben: Keltensauna © Adelindis Therme, unten: Mann im Moor © feelMOOR, Ingo Rack / S. 12 Basilika Birnau © Achim Mende / S. 13 oben: Benediktinerabtei Ottobeuren © www.luftbild-bertram.de, unten: Nonnenfürzle © Tourist-Information Bad Schussenried / S. 15 oben: Basilika Weingarten © Andreas Riedmüller / S. 16 Hopfen Schwanen © Bierkulturstadt Ehingen / S. 17 unten: Biergarten Groggensee Gruppe von oben © Bierkulturstadt Ehingen / S. 18 Markt in Biberach © Fouad Vollmer Werbeagentur / S. 26 NaturThemenPark © Tourismusbetriebsgesellschaft Bad Saulgau mbH, Jörg Barth / S. 27 Sonnenhof-Therme © Ingo Rack / S. 29 Biergarten © Schussenrieder Brauerei Ott / S. 34 Steg © Thomas Hoppe / S. 36 Biberach an der Deutschen Fachwerkstrasse © Fouad Vollmer Werbeagentur / S. 37 oben: Jordanbad © St. Elisabeth-Stiftung, Bad Waldsee, unten: Wohnmobilstellplatz mit Schild © Fouad Vollmer Werbeagentur / S. 42 Zellersee © Gemeinde Kiblegg, Paddy Schmitt / S. 48 Kloster Ochsenhausen © Stadt Ochsenhausen / S. 49 unten: Kloster Ochsenhausen © Stadt Ochsenhausen, oben: Öchsle-Bahn © Stadt Ochsenhausen / S. 52-53 © Ravensburger Spieleland & Feriendorf, © Freizeitpark Ravensburger Spieleland / S. 59 unten: Stellplatz © Ulm/Neu-Ulm Touristik, Nina Zähnle / S. 62 Innenstadt Wangen © bayern.by, Gregor Lengler / S. 63 oben: Metzsigbach © Gästeamt Wangen, Stefan Kuhn, unten: Markt © Gästeamt Wangen, Stefan Kuhn / S. 64 Basilika © Achim Mende / S. 65 oben: Welfenfest © Reinhard Jakube, unten: Stellplatz © Mark Hindley / S. 76 unten: Pärchen im Ried © Bad Wurzach Info

In der Broschüre finden sich zudem Bilder von Ralph Binder (S. 3, S. 15, S. 17 oben), Stefan Kuhn (S. 8-9), Frank Müller (S. 4-7, S. 14-15, S. 19-21, S. 71-72, S. 74 oben, S. 76 oben, S. 78, S. 81, U4) und Dietmar Denger (S. 74). Für diese Unterstützung möchten wir uns herzlich bedanken.

Kartengrundlage:

Outdooractive Kartografie, Geoinformationen © Outdoor-active, © GeoBasis-DE / BKG 2017, © OpenStreetMap (ODbL) – Mitwirkende (www.openstreetmap.org/copyright)

Alle Angaben nach bestem Wissen, jedoch ohne Gewähr. Änderungen bleiben stets vorbehalten. (Stand: Februar 2021).

Oberschwaben Tourismus GmbH

Neues Kloster 1

88427 Bad Schussenried

info@oberschwaben-tourismus.de

www.oberschwaben-tourismus.de

 www.facebook.com/oberschwabenallgaeu

 www.instagram.com/oberschwabenallgaeu

